

REPOBLIKAN'I MADAGASIKARA  
Tanindrazana - Fahafahana - Fandrosoana



**INSTAT**

**INSTITUT  
NATIONAL DE  
LA STATISTIQUE**

DIRECTION DE LA DEMOGRAPHIE ET  
DES STATISTIQUES SOCIALES



**ATLAS DU RECENSEMENT  
GENERAL DE LA POPULATION  
ET DE L'HABITAT  
1993**

# SOMMAIRE

## Partie I

### CARACTERISTIQUES GEOGRAPHIQUES

- 1- *CARACTÉRISTIQUES PHYSIQUES*..... 1
- 2- *RÉPARTITION SPATIALE DE LA POPULATION* ..... 3

## Partie II

### CARACTERISTIQUES DEMOGRAPHIQUES

- 1- *BREF APERCU SUR LA SITUATION DEMOGRAPHIQUE* ..... 12
- 2- *FECONDITE*..... 26
- 3- *MORTALITE DES ENFANTS*..... 28
- 4- *MIGRATIONS INTÉRIEURES À MADAGASCAR* ..... 30

## Partie III

### CARACTERISTIQUES SOCIO-ECONOMIQUES ET CULTURELLES

- 1- *TYPE DE COMBUSTIBLE*..... 34
- 2- *TYPE D'AISSANCE* ..... 36
- 3- *SOURCE D'APPROVISIONNEMENT EN EAU*..... 38
- 4- *EDUCATION*..... 40
- 5- *ACTIVITE ECONOMIQUE*..... 47

## Partie I

# CARACTÉRISTIQUES GEOGRAPHIQUES

### 1- CARACTÉRISTIQUES PHYSIQUES

### 2- RÉPARTITION SPATIALE DE LA POPULATION





## 1- CARACTÉRISTIQUES PHYSIQUES

Situé entre 12° et 18° de latitude Sud, Madagascar apparaît comme une véritable Ile Continent : en effet, le pays allie les chaînes de hautes montagnes – souvent volcaniques – aux vastes plaines alluviales de l'Ouest et du Sud-Ouest (Boina, Menabe, Mangoky) en passant par les grands reliefs uniformes des Tampoketsa sur le versant occidental, les étroites plaines côtières marécageuses du littoral Est et le paysage semi-aride de l'Extrême Sud.

Le pays est en effet dominé au centre par un ensemble de chaînes montagneuses de direction générale Nord Sud avec trois points culminant à plus de 2500 mètres à savoir : Tsaratanàna à l'Extrême nord (2876 mètres), Tsiafajavona Ankaratra sur les Hautes Terres Centrales (2650 mètres) et Andringitra sur les Hautes terres méridionales (2660 mètres). Les hautes terres Centrales se caractérisent également par un ensemble de bassins ou de plaines d'effondrement relativement fertiles et propices à l'activité agricole ( bassin d'Antsirabe-Betafo, plaine du Lac Alaotra, plaine d'Ikalavony, Zomandao, etc...). La partie centre Est de l'Ile est parcourue, selon toujours en direction Nord Sud d'une ligne de faille marquée par un long escarpement surplombant à l'est un ensemble de collines de forme ronde ou allongée, d'altitude tournant autour de 1000 mètres : c'est la zone des falaises Tanala ou Betsimisaraka. Ces collines, d'accès difficile, sont recouvertes de forêt primaire déjà largement dévastée par l'homme et laissant la place une végétation de Savoka ( ravalala, bambou, etc...). L'ensemble du littoral Est est formé d'étroites plaines côtières de faible altitude et parsemées de réseau hydrographique qui, du fait de la faiblesse de la pente se transforme en véritables marécages truffés de végétation aquatique dense. Sur l'ensemble de la partie Ouest des Hautes Terres, d'Andilamena au Nord à Ihosy au Sud, on peut observer un ensemble de relief d'allure plane et monotone : il s'agit des Tampoketsa, immense plateau d'altitude tournant autour de 1200 à 1400 mètres, surmonté parfois par des massifs volcaniques et portant une végétation de graminées propice à l'élevage extensif. L'ensemble du littoral Ouest est dominé de vastes plaines alluviales, zone de prédilection des cultures d'exportation (coton, tabac) et des cultures vivrières. Le Sud au climat semi-aride, présente un paysage particulier, avec un ensemble de plateau gréseux et de plaines de sable roux ainsi qu'une végétation adaptée à la sécheresse (euphorbiacées, didieracées, bush, etc..).

Les caractéristiques physiques présentées ci-dessus montrent des zones à priori répulsives ou attractives à l'établissement humain. Ainsi, les plaines alluviales de l'Ouest et du Sud Ouest devraient être des zones de grande densité de population et certaines régions des hautes terres, des zones de faible peuplement. Or, il se trouve que d'autres considérations – notamment l'histoire, l'organisation politico-administrative – interviennent dans la répartition des hommes dans l'espace (voir Répartition spatiale de la population).



# MADAGASCAR CARACTERISTIQUES PHYSIQUES



Figure 1 : La plaine côtière à l'Est de Madagascar


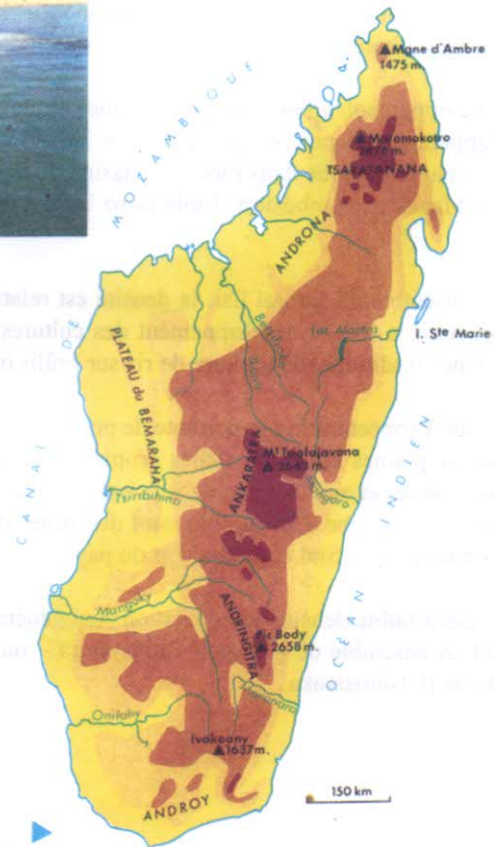

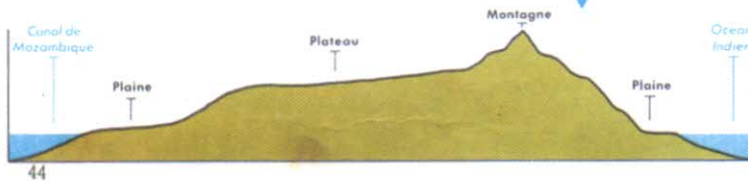


Figure 2 : Plaine de la Manandona au Sud d'Antsirabe



Figures 3 et 4 : Le relief à Madagascar



Source : Collection Notre Milieu Géographie de Madagascar à l'usage des Cours Élémentaires ; Librairie Hatier 1970

## 2- RÉPARTITION SPATIALE DE LA POPULATION

En général, la répartition spatiale de la population humaine est la résultante d'un ensemble de facteurs (milieu naturel, histoire, organisation politique et administrative, aménagement du territoire, etc...).

Ainsi à Madagascar, on peut observer une concentration de la population dans un triangle formé par Vohémar à la pointe Nord Est, Miarynarivo Itasy sur les Hautes Terres et Taolagnaro au Sud Est de l'Ile. Partout ailleurs, hormis quelques zones de moyenne à forte densité de population, comme dans certains fivondronana du Boina (Mampikony, Port Bergé, Marovoay) ou de la partie occidentale des Hautes terres Centrales (Tsiroanomandidy), on peut constater un certain no man's land ou tout au moins des zones à faible densité de population.


La concentration humaine constatée sur la région des Hautes Terres Centrales est la résultante de plusieurs facteurs qui tiennent à la fois de l'histoire - Antananarivo, déjà, capitale du royaume Merina est devenue capitale politique et économique de Madagascar avec tout ce que cela représente comme concentration - structuration des infrastructures ainsi que des activités économiques- et de la civilisation agricole : la riziculture irriguée reste la principale spéculation sur les Hautes Terres et cela suppose faute de mécanisation, une utilisation importante de main d'œuvre ; par ailleurs cette spéculation, renforcée par toute une panoplie d'autres cultures vivrières et une intensification de la riziculture elle-même (culture en terrasse) permet la fixation d'une population nombreuse.

Le développement urbain ayant entraîné le développement industriel et /ou portuaire ou vice-versa – le développement du port ou des activités industrielles ont amplifié le développement urbain lui-même et de l'arrière-pays – comme Antsirabe, Toamasina, Fianarantsoa, Mahajanga, Toliary, Antsiranana et dans une moindre mesure Manakara, Ambositra, Taolagnaro est aussi considéré comme facteur essentiel de l'afflux de population.

Dans l'ensemble du littoral Est, la densité est relativement forte car les conditions climatiques et pédologiques permettent à la fois le développement des cultures d'exportation (café, vanille, girofle, poivre) et la culture de subsistance traditionnelle (culture de riz sur brûlis ou en irriguée, cultures sèches).

Les zones à concentration importante de population dans l'ensemble du littoral Ouest du pays correspondent à des régions de plaines alluviales riches propices aux cultures d'exportation (coton, tabac) aux cultures industrielles (canne à sucre) et aux cultures de subsistance, c'est le cas de Mampikomy, Marovoay, Befandriana, Mandritsara, Toliary II, Morombe. Ces régions sont des zones d'importante immigration de population originaire des Hautes Terres ainsi que du Sud et du Sud Est du pays.

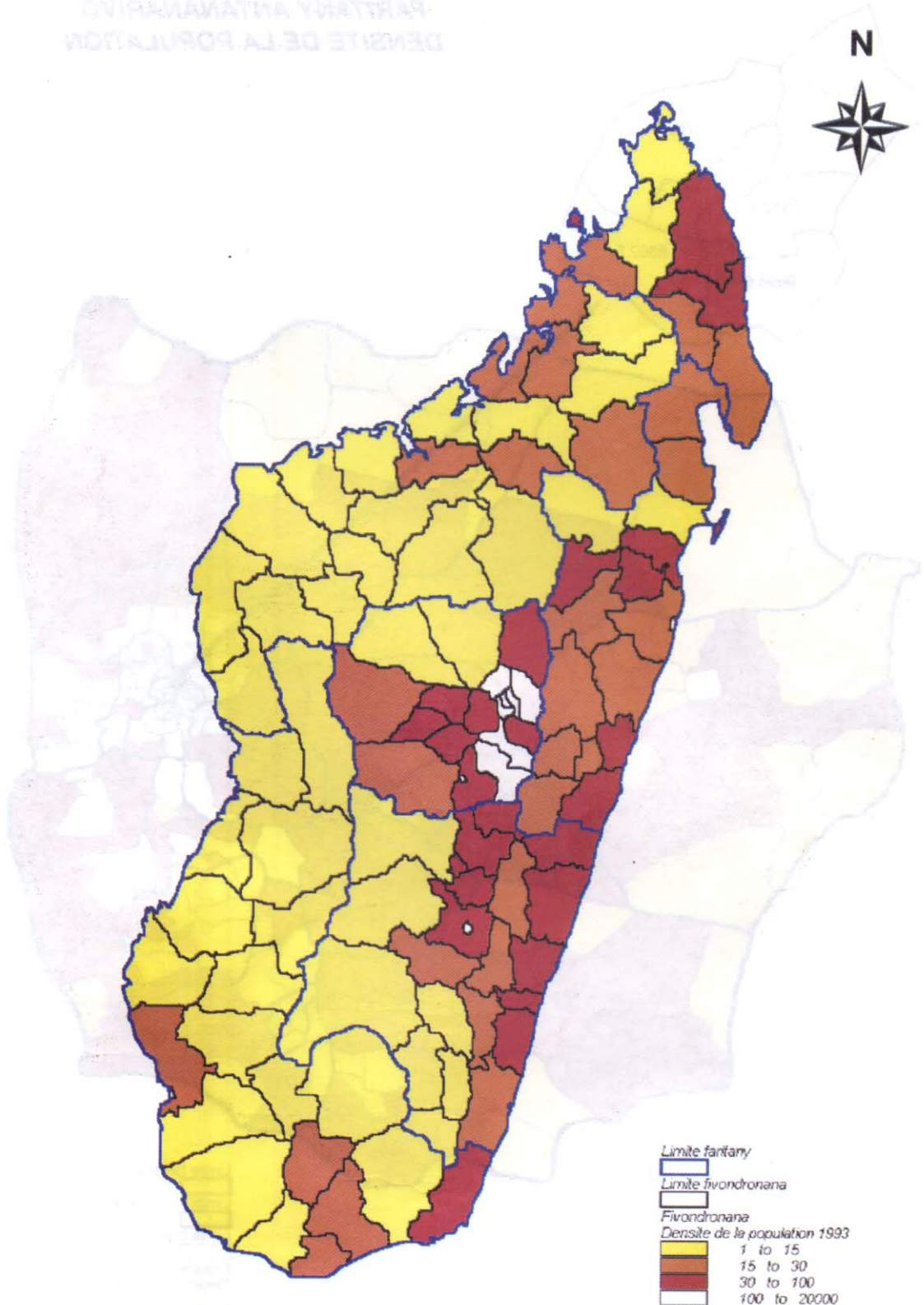
Les zones à faible densité de population sont généralement des régions d'élevage extensif – pays Bara, Mahafaly au Sud et ensemble de la région Tampoketsa – ou des régions difficiles d'accès comme les régions des falaises Tanala ou Betsimisaraka.





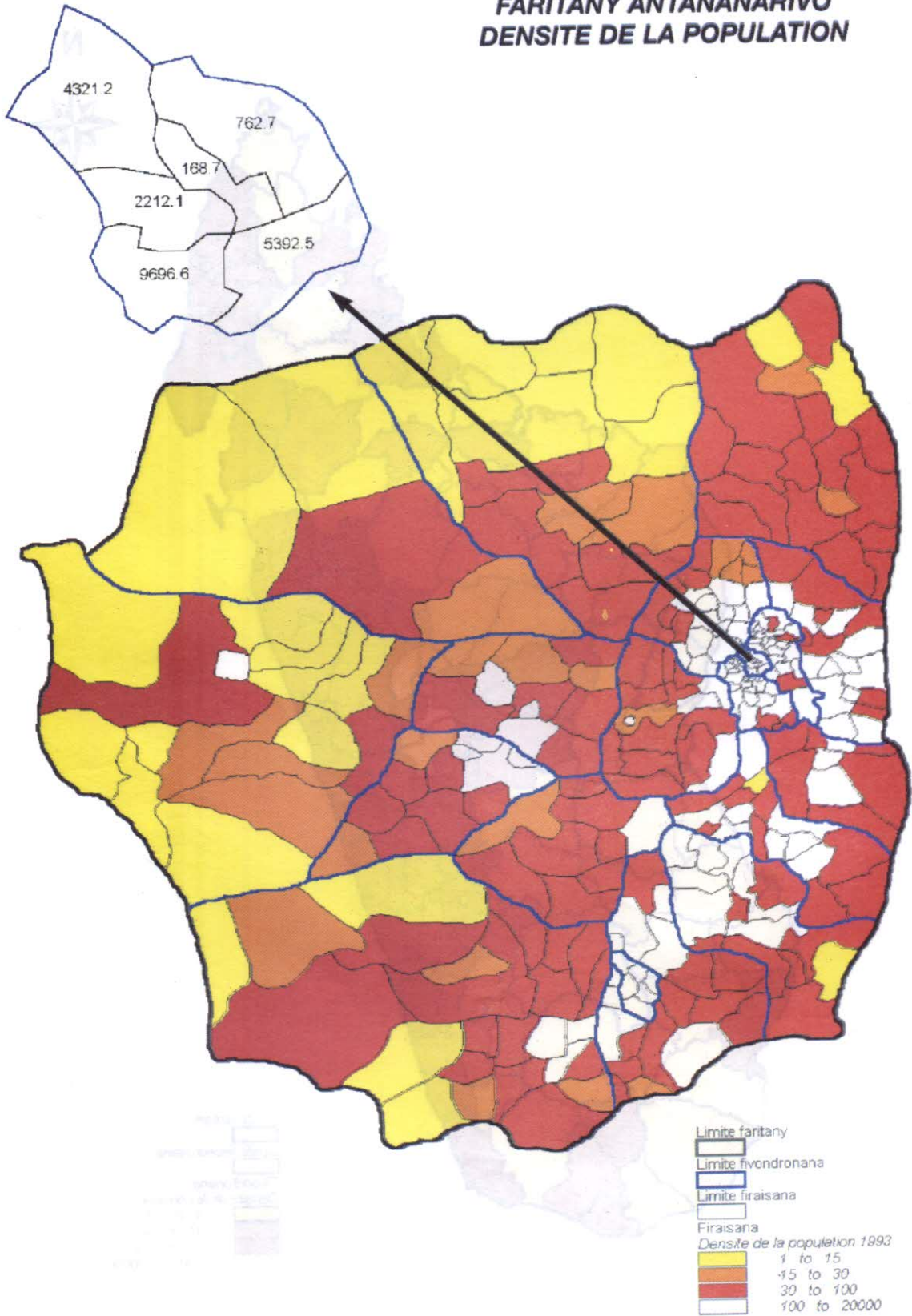
# DENSITE DE LA POPULATION PAR FIVONDRONANA

PARITRY ANTANARIVO  
DENSITE DE LA POPULATION

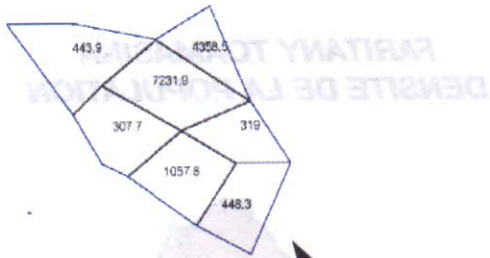


DENSITE DE LA POPULATION PAR FIVONDROANA


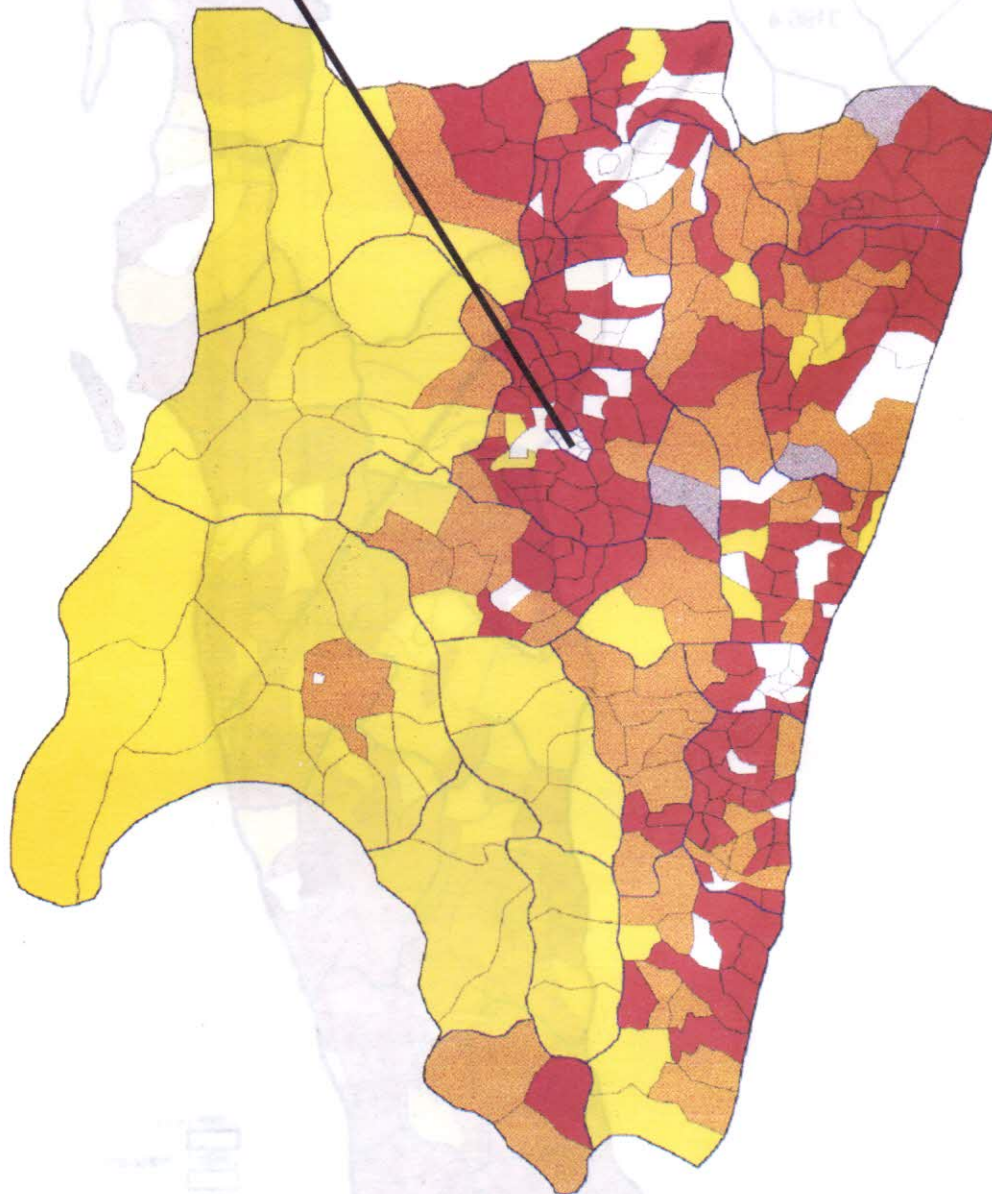
### FARITANY ANTANANARIVO DENSITE DE LA POPULATION



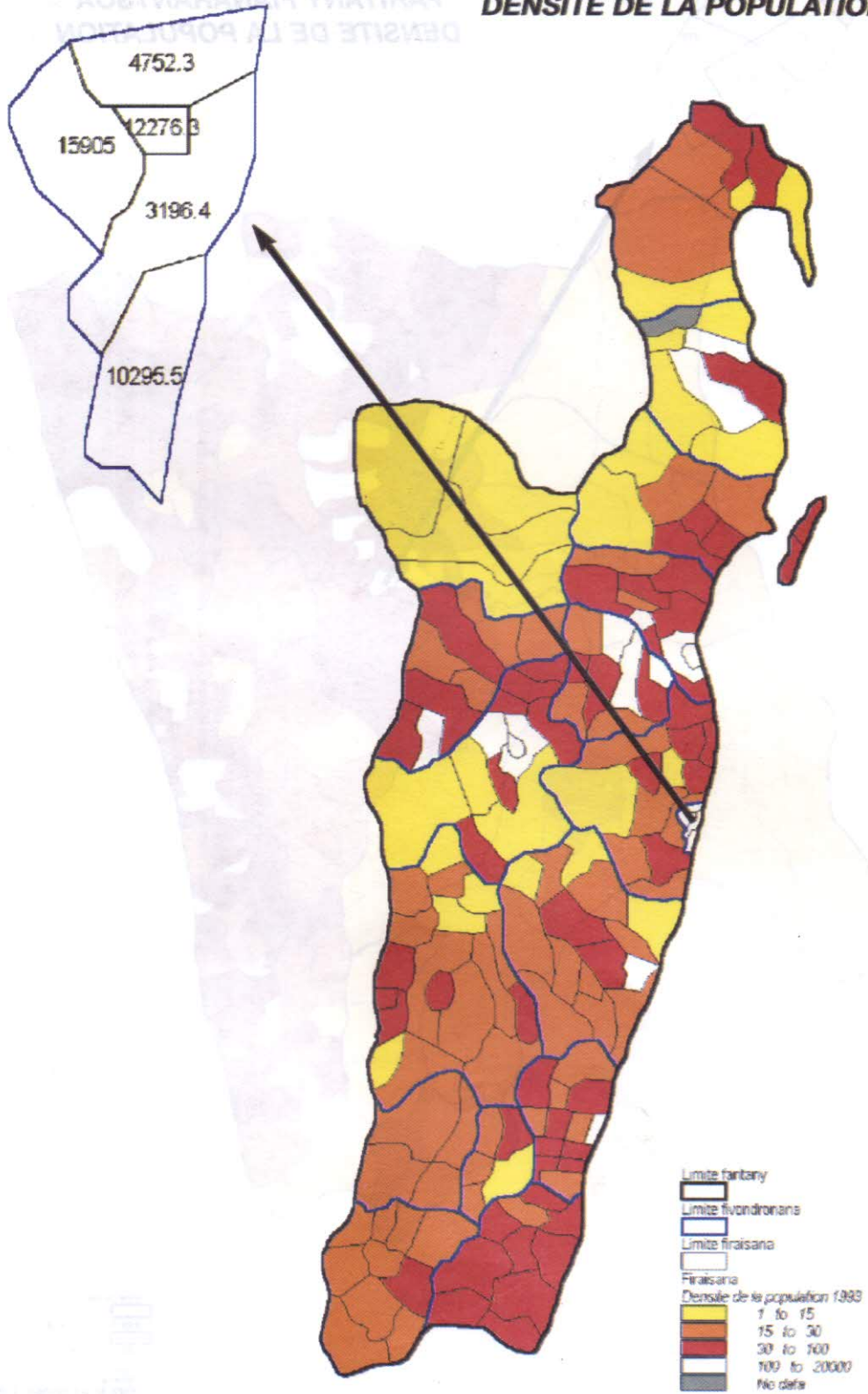




### FARITANY FIANARANTSOA DENSITE DE LA POPULATION



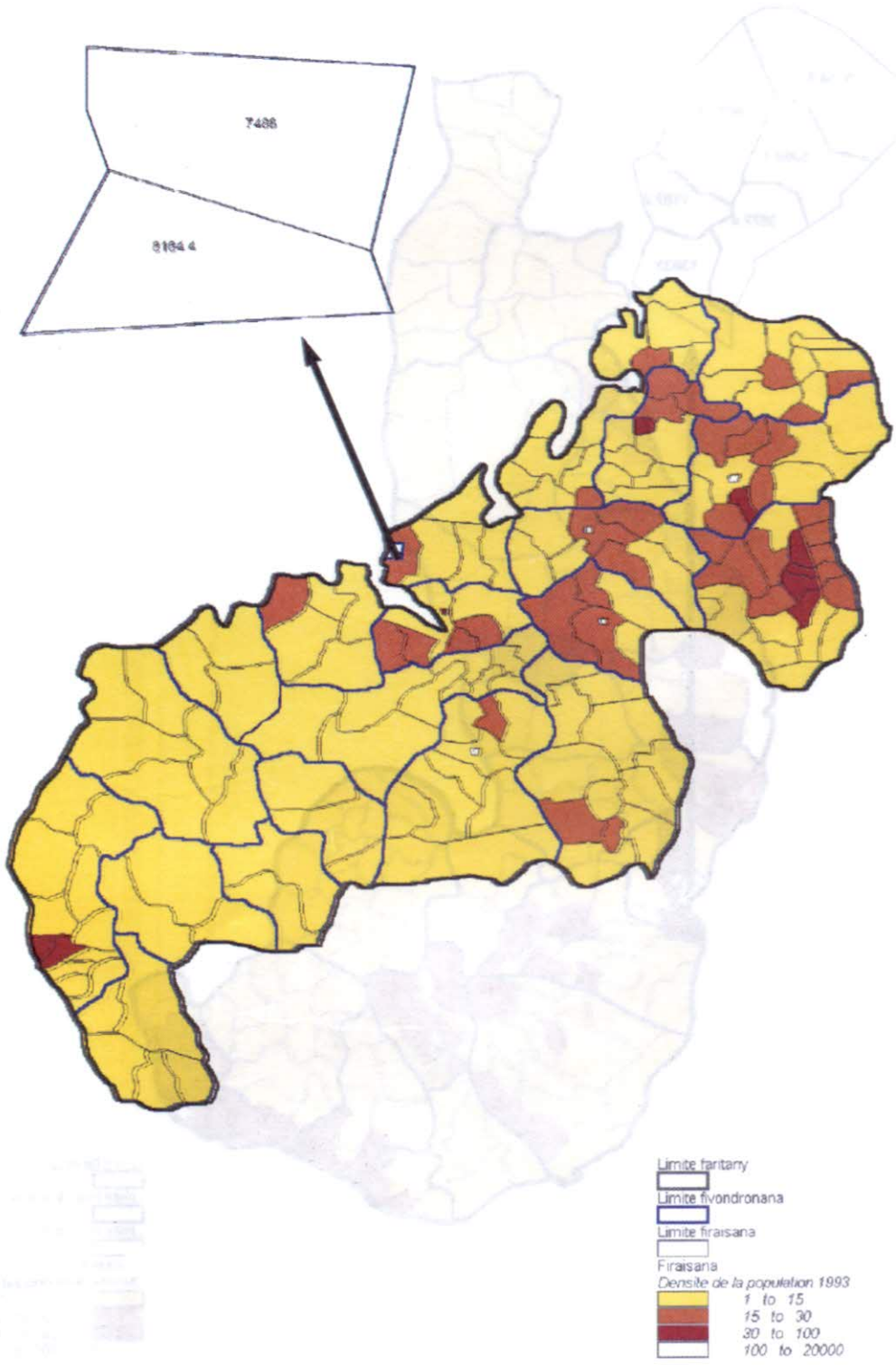
### FARITANY TOAMASINA DENSITE DE LA POPULATION





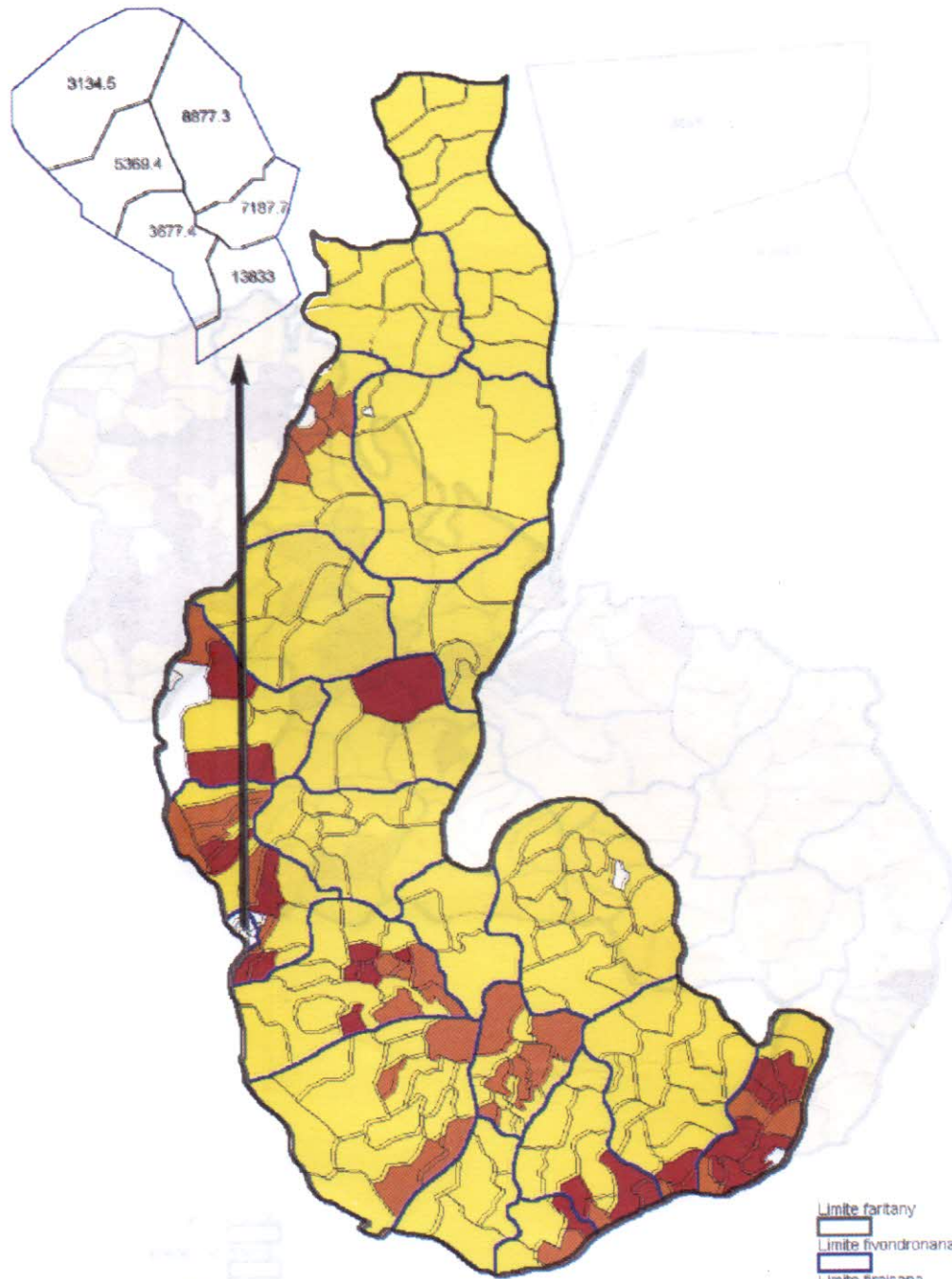
FARITANY TOIARY  
DENSITE DE LA POPULATION

### FARITANY MAHAJANGA DENSITE DE LA POPULATION



# FARITANY TOLIARY DENSITE DE LA POPULATION

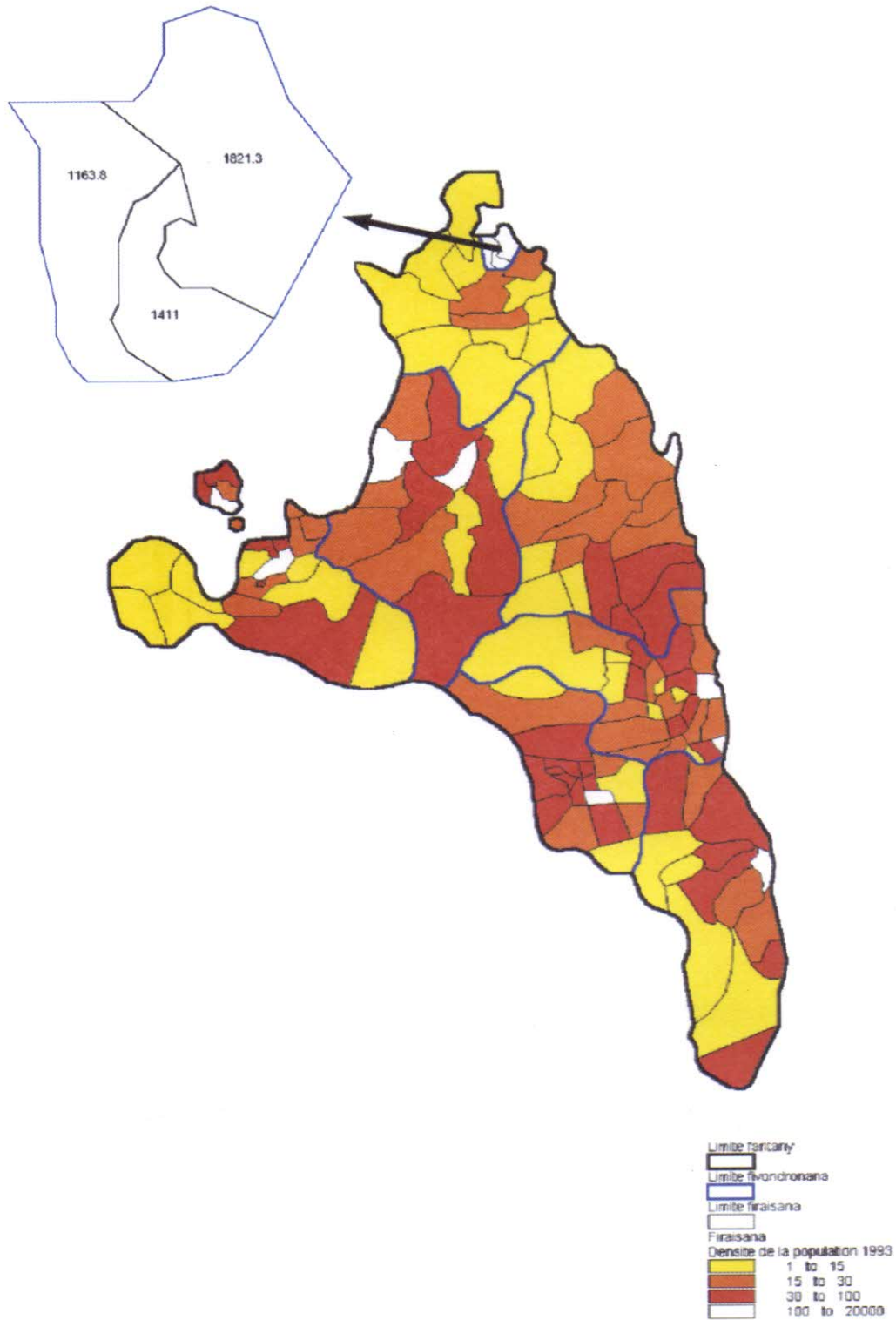
FARITANY MAHALANGA  
DENSITE DE LA POPULATION



- Limite faritany
- Limite fivondronana
- Limite firaiana
- Firaiana
- Densite de la population 1993
  - 1 to 15
  - 15 to 30
  - 30 to 100
  - 100 to 20000



**FARITANY ANTSIRANANA  
DENSITE DE LA POPULATION**



La population de Madagascar a connu une croissance importante au cours de ces dernières décennies. Cette croissance est le résultat de plusieurs facteurs, notamment une forte fécondité et des migrations internes. La population est aujourd'hui répartie de manière inégale sur le territoire, avec une concentration importante dans les zones littorales et urbaines.

## Partie II

Tableau 1 - Evolution et densité de la population de Madagascar de 1975 à 1991

# CARACTERISTIQUES DEMOGRAPHIQUES

Année	Population (en milliers)	Densité (hab./km <sup>2</sup> )	Evolution (en %)
1975	3 000	17,5	2,1
1981	3 250	18,8	8,3
1991	3 500	20,1	7,7

- 1- **BREF APERCU SUR LA SITUATION DEMOGRAPHIQUE**
- 2- **FÉCONDITÉ**
- 3- **MORTALITÉ DES ENFANTS**
- 4- **MIGRATIONS INTÉRIEURES À MADAGASCAR**

## 1- BREF APERÇU SUR LA SITUATION DÉMOGRAPHIQUE

La population résidente de Madagascar a été évaluée à 12 239 000 habitants par le dernier recensement général de la population et de l'habitat, effectué en 1993 (tableau 1). Cette population est inégalement répartie sur une superficie totale de 587 000 km<sup>2</sup>. La densité nationale de 21 habitants au km<sup>2</sup> cache, en effet, des diversités régionales assez importantes : des zones à forte occupation, telles que les Hautes Terres centrales (provinces d'Antananarivo et de Fianarantsoa) s'opposent aux zones faiblement peuplées de l'Ouest et du Sud-Ouest, tandis que dans le Nord et l' Extrême-Sud, la densité de population est moyenne. Sur les Hautes Terres, la capitale Antananarivo se distingue par son poids démographique. Après la capitale, qui compte probablement plus de 1,2 million d'habitants si les zones environnantes sont incluses pour constituer " le Grand Antananarivo ", Toamasina (Tamatave) est la deuxième grande ville, suivie par Antsirabe, Fianarantsoa, Mahajanga, Toliary (Tuléar), Antsiranana (Diego-suarez), Taolanaro (Fort-Dauphin) et Morondava.

Tableau 1 : Evolution et densité de la population de Madagascar de 1975 à 1993

Faritany	1975		1993	
	Population (en milliers)	Densité (hab./km <sup>2</sup> )	Population (en milliers)	Densité (hab./km <sup>2</sup> )
Antananarivo	2 168	37,2	3 601	61,8
Fianarantsoa	1 804	17,6	2 550	24,9
Toamasina	1 180	16,4	1 995	27,7
Mahajanga	820	5,5	1 365	9,1
Toliary	1 034	6,4	1 773	11,0
Antsiranana	580	13,5	955	22,7
Madagascar	7 586	12,9	12 239	20,8

Sources : Banque de données de l'Etat (BDE), RGPH 1975 et INSTAT, RGPH 1993.



## POPULATION PAR FIVONDRONANA

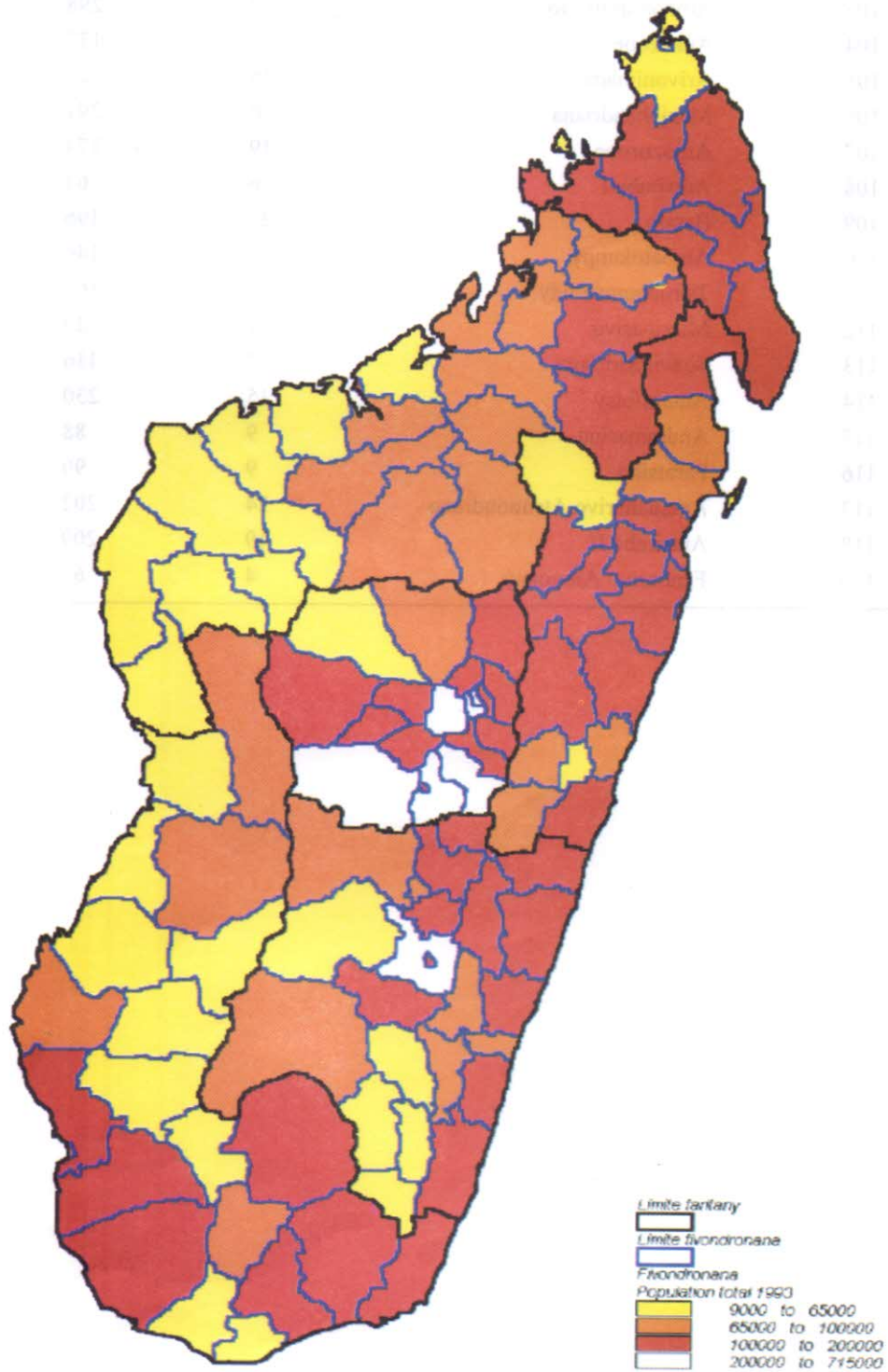
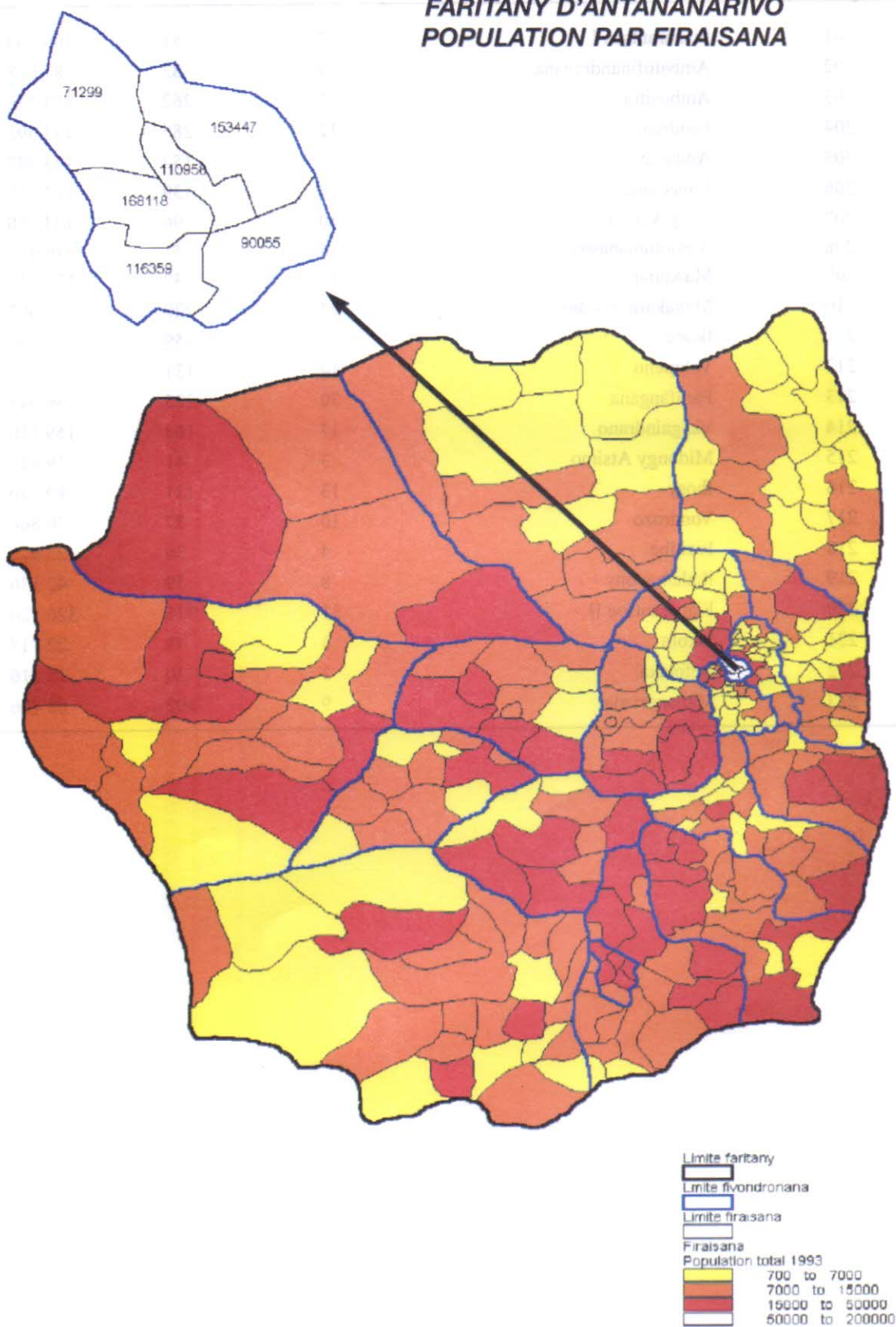


Tableau 2 : Divisions administratives et nombre de population par Faritany

FARITANY ANTANANARIVO				
Code FIV	FIVONDRONANA	Nombre FIR	Nombre FKT	Nombre Pop
101	Antananarivo Renivohitra	6	189	710 236
102	Antananarivo Avaradrano	22	207	163 471
103	Ambohidratrimo	22	298	185 146
104	Ankazobe	12	137	87 315
105	Arivonimamo	16	229	204 601
106	Manjakandriana	20	291	159 406
107	Anjozorobe	19	174	114 312
108	Antsirabe I	6	64	126 062
109	Betafo	25	196	237 155
110	Ambatolampy	17	146	169 447
111	Tsiroanomandidy	17	163	170 310
112	Miarinarivo	11	129	142 462
113	Soavinandriana	12	116	115 733
114	Antanifotsy	15	230	219 129
115	Andramasina	9	88	109 444
116	Faratsiho	9	90	129 970
117	Antananarivo Atsimondrano	24	202	229 597
118	Antsirabe II	19	209	262 553
119	Fenoarivo Afovoany	4	62	64 779

*N.B : Le code géographique officiel et sa localisation sur la carte sont donnés en Annexe*

## FARITANY D'ANTANANARIVO POPULATION PAR FIRAISANA



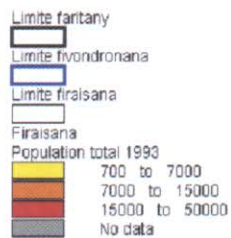
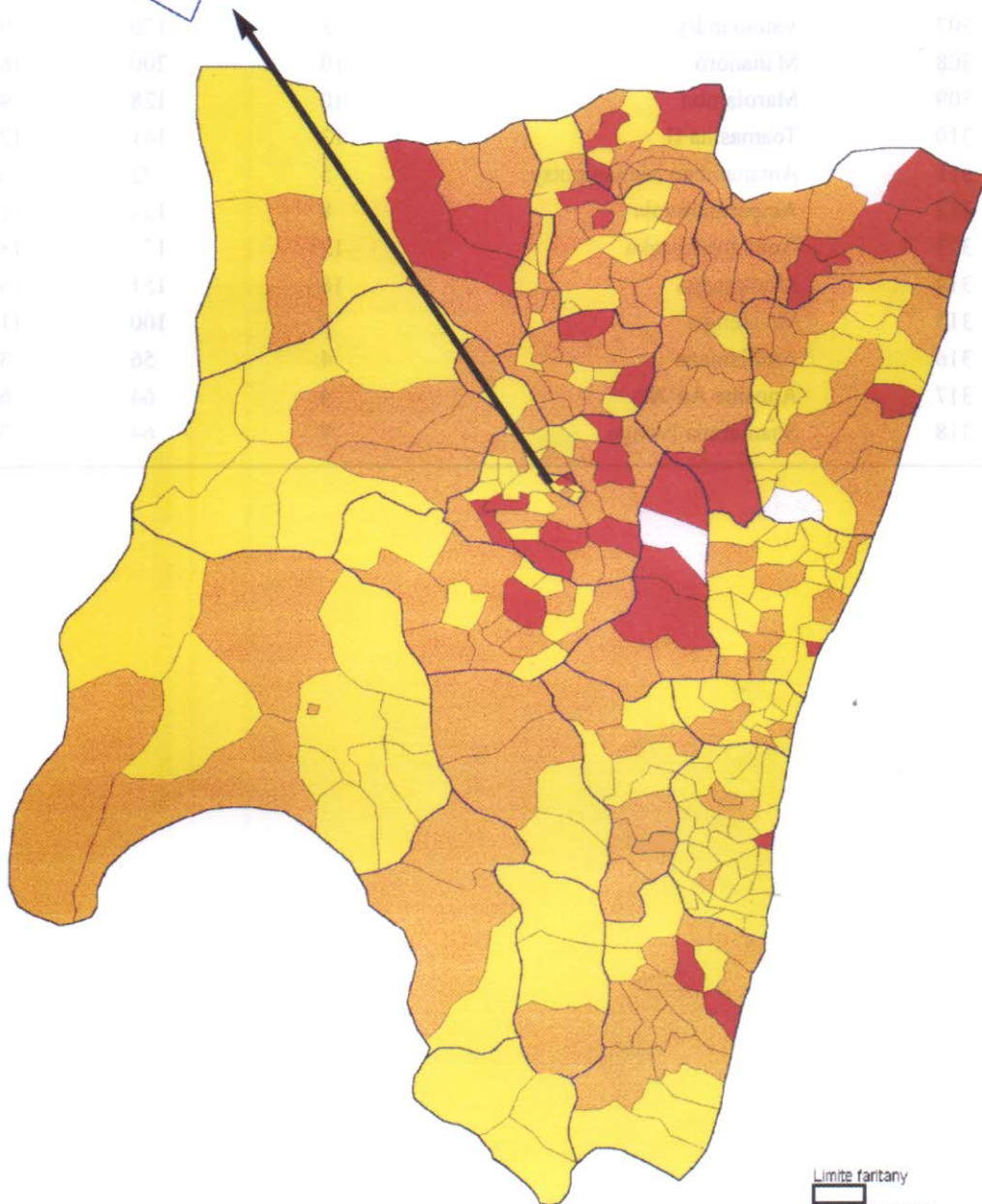
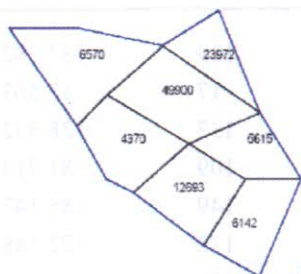


## FARITANY FIANARANTSOA

Code FIV	FIVONDRONANA	Nombre FIR	Nombre FKT	Nombre Pop
201	Fianarantsoa I	7	51	109 260
202	Ambatofinandrahana	9	82	87 928
203	Ambositra	21	262	173 576
204	Fandriana	12	286	143 592
205	Ambalavao	15	154	143 947
206	Ifanadiana	10	139	103 710
207	Nosy Varika	10	196	134 708
208	Ambohimahasoa	15	151	149 452
209	Mananjary	25	237	177 041
210	Manakara Atsimo	27	220	178 607
211	Ikongo	6	159	81 626
212	Vohipeno	14	131	74 773
213	Farafangana	30	225	156 943
214	Vangaindrano	17	163	159 110
215	Midongy Atsimo	3	41	19 629
216	Ihosy	13	131	80 750
217	Vondrozo	10	87	70 868
218	Ivohibe	4	36	25 976
219	Ikalamavony	8	59	42 536
220	Fianarantsoa II	31	315	326 520
221	Iakora	3	41	22 717
222	Befotaka	3	30	18 216
223	Manandriana	9	102	68 706



### FARITANY FIANARANTSOA POPULATION PAR FIRAISANA



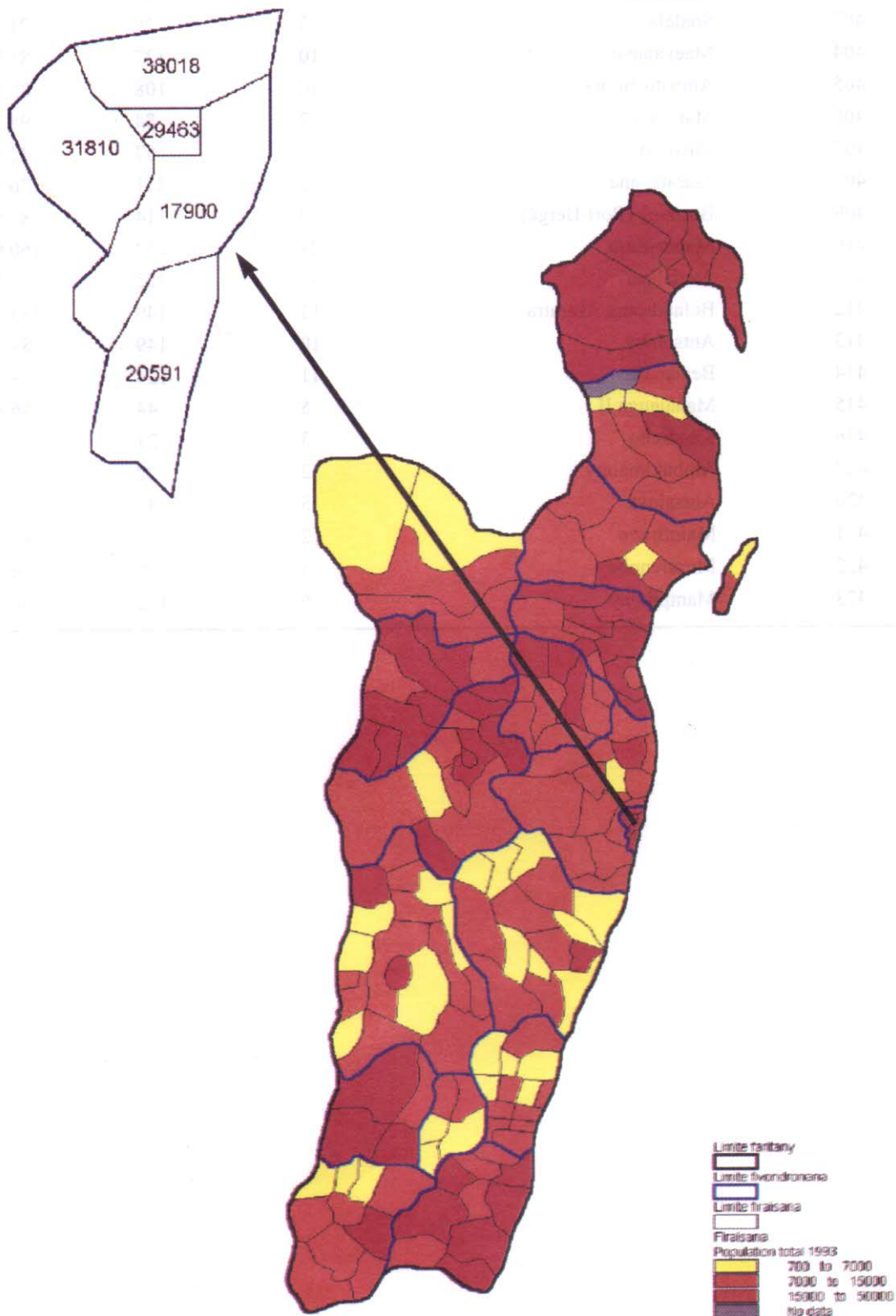
## FARITANY TOAMASINA

Code FIV	FIVONDRONANA	Nombre FIR	Nombre FKT	Nombre Pop
301	Toamasina I	5	139	137 782
302	Nosy Boraha	2	17	12 563
303	Maroantsetra	8	137	128 832
304	Mananara Avaratra	8	109	81 713
305	Fenoarivo Atsinanana	11	149	185 147
306	Vohibinany	15	172	122 588
307	Vatomandry	13	170	99 383
308	Mahanoro	10	200	163 233
309	Marolambo	10	128	92 384
310	Toamasina II	13	141	129 581
311	Antanambao Manampotsy	5	72	35 533
312	Amparafaravola	8	123	163 852
313	Ambatondrazaka	12	133	184 784
314	Moramanga	18	151	167 723
315	Vavatenina	9	100	116 841
316	Andilamena	4	56	31 655
317	Anosibe An'Ala	4	64	65 397
318	Sonanierana Ivongo	7	64	76 471





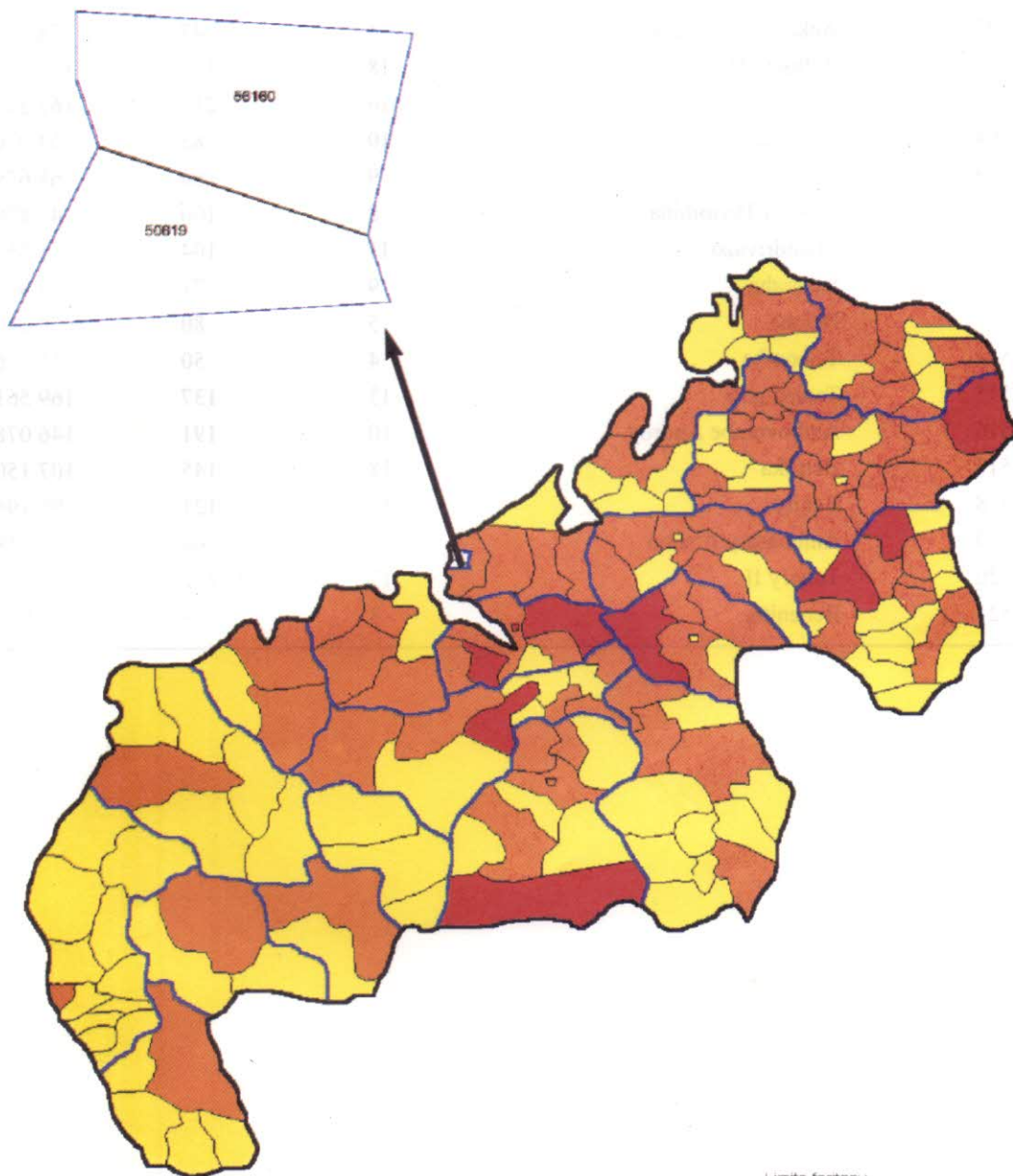
**FARITANY TOAMASINA  
POPULATION PAR FIRAISANA**



## FARITANY MAHAJANGA

Code FIV	FIVONDRONANA	Nombre FIR	Nombre FKT	Nombre Pop
401	Mahajanga I	2	30	106 780
402	Besalampy	6	63	29 739
403	Soalala	3	29	21 594
404	Maevatanana	10	127	83 925
405	Ambato Boina	10	108	85 644
406	Marovoay	7	84	98 184
407	Mitsinjo	5	57	42 036
408	Tsaratana	12	111	76 889
409	Boriziny (Port-Bergé)	9	114	81 599
410	Mandritsara	21	233	160 967
411	Analalava	11	152	70 775
412	Befandriana Avaratra	12	149	133 355
413	Antsohihy	10	149	84 786
414	Bealanana	11	124	79 302
415	Mahajanga II	5	44	36 829
416	Kandreho	3	21	9 360
417	Ambatomainty	2	22	15 356
420	Antsalova	5	43	23 662
421	Maintirano	12	93	41 481
422	Morafenobe	3	20	16 116
423	Mampikony	6	122	66 413

# FARITANY MAHAJANGA POPULATION PAR FIRAISANA



Limite fartany  
Limite fivondronana  
Limite firaiana  
Firaiana  
Population total 1993  
700 to 7000  
7000 to 15000  
15000 to 50000  
50000 to 200000

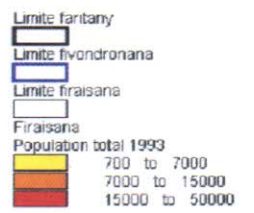
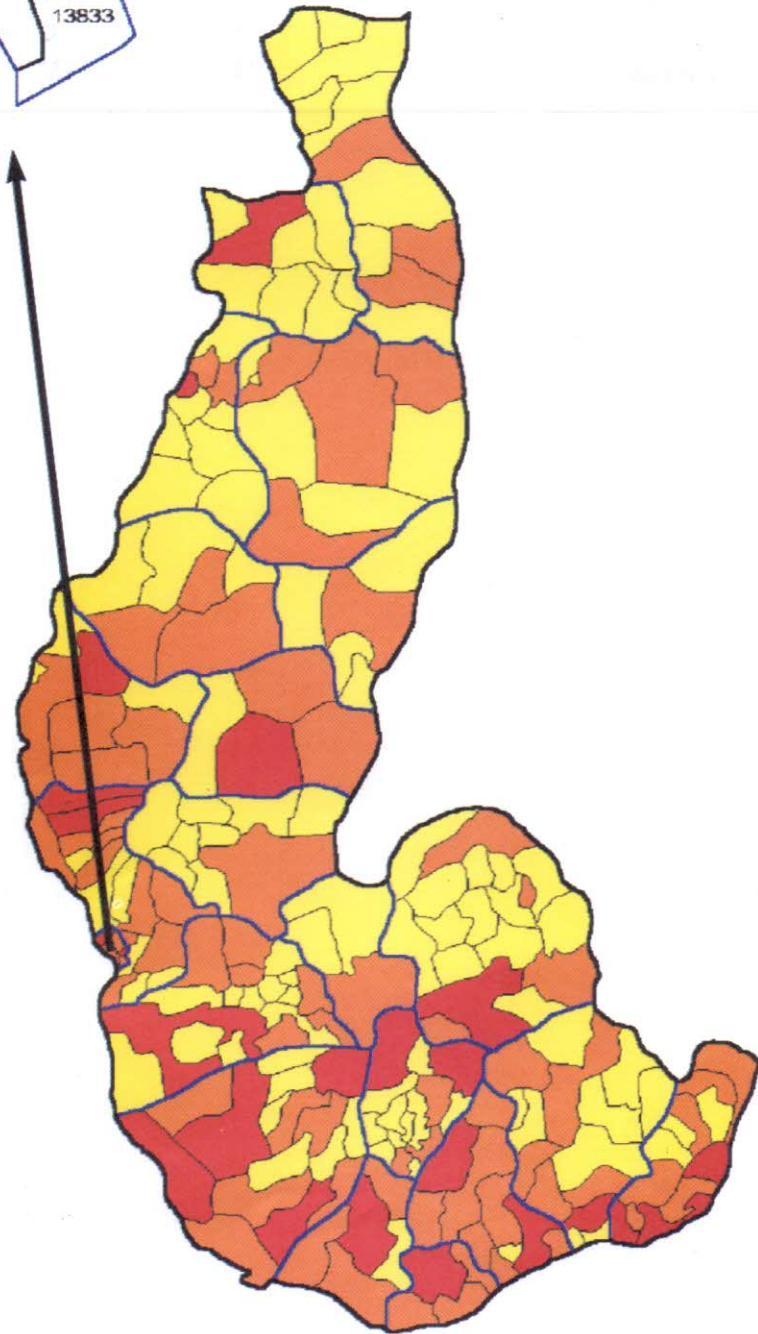
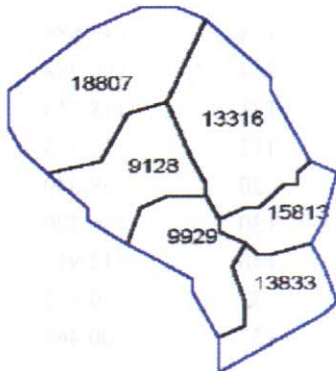


## FARITANY TOLIARY

Code FIV	FIVONDRONANA	Nombre FIR	Nombre FKT	Nombre Pop
501	Toliary I	6	22	80 826
502	Manja	6	42	44 946
503	Beroroa	5	45	31 199
504	Morombe	8	50	76 933
505	Ankazoabo Atsimo	4	42	38 122
506	Betioky Atsimo	18	161	131 342
507	Ampanihy	16	218	163 210
508	Morondava	10	85	64 070
509	Mahabo	9	66	68 679
510	Belon'i Tsiribihina	8	100	41 879
511	Miandrivazo	11	104	65 550
512	Sakaraha	9	71	53 960
513	Beloha	5	80	50 652
514	Tsihombe	4	50	51 596
515	Taolagnaro	13	137	169 561
516	Ambvombe Androy	10	191	146 078
517	Betroka	18	145	107 150
518	Bekily	15	121	99 194
519	Amboasary Atsimo	15	164	120 248
520	Toliary II	17	172	146 493
521	Benenitra	3	39	20 923

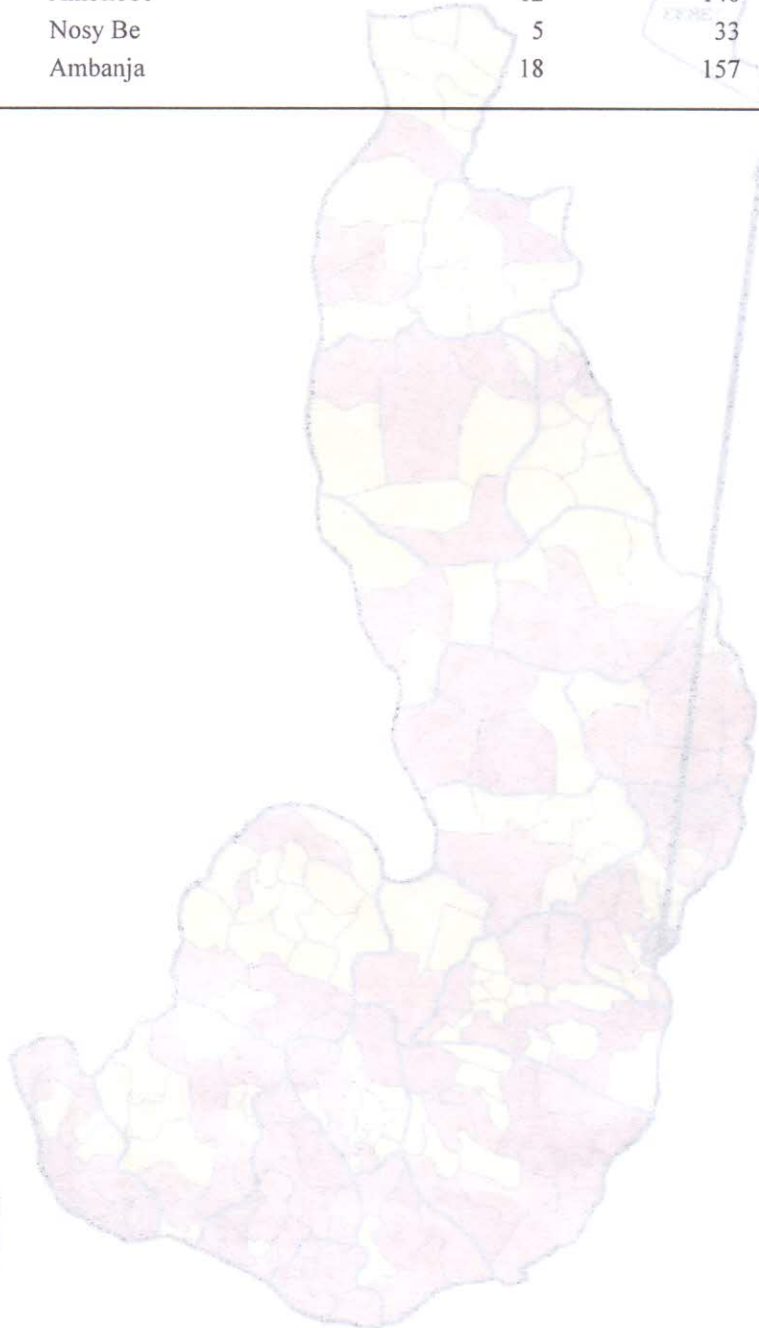


### FARITANY TOLIARY POPULATION PAR FIRAISANA



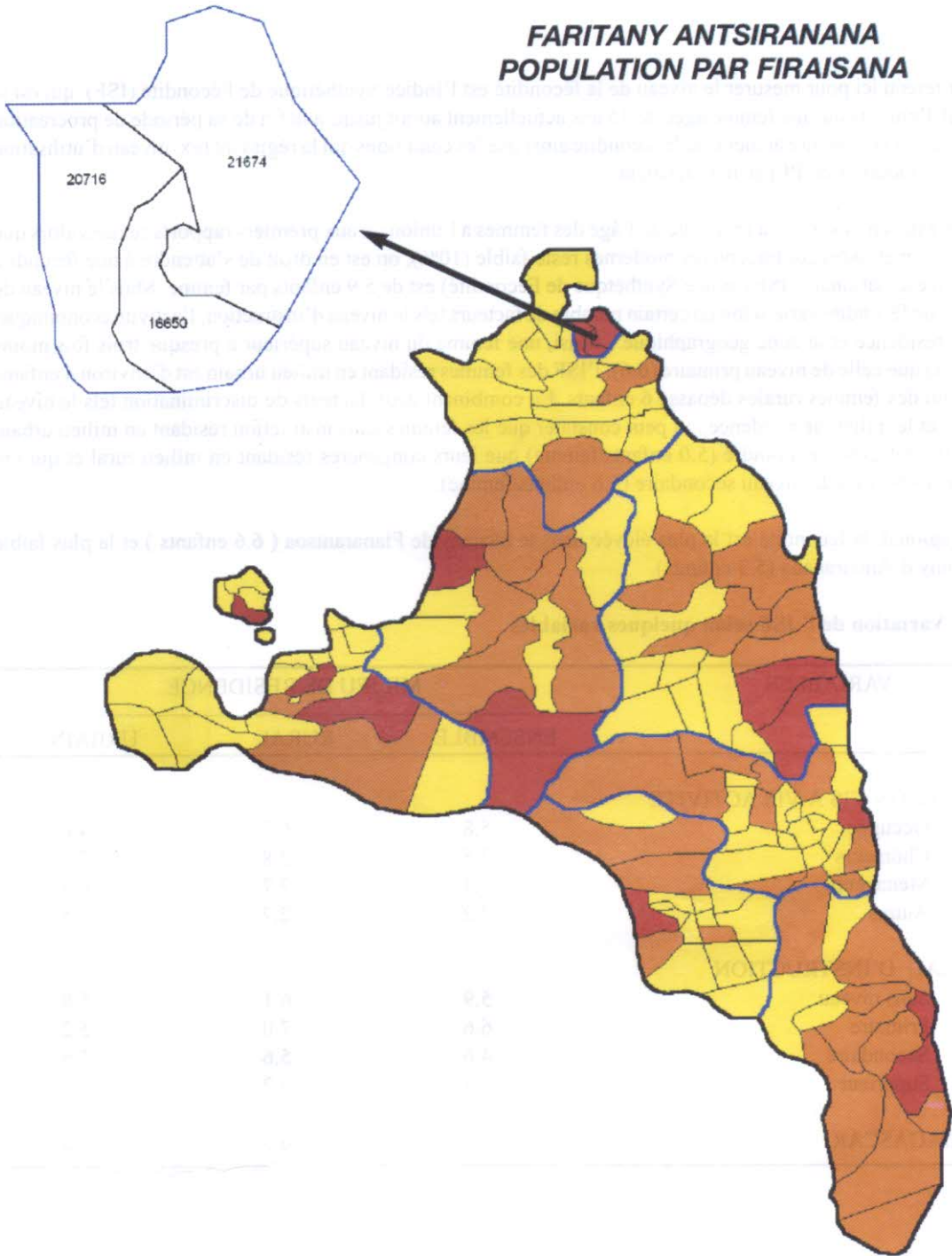
## FARITANY ANTSIRANANA

Code FIV	FIVONDRONANA	Nombre FIR	Nombre FKT	Nombre Pop
710	Antalaha	14	138	149 684
711	Sambava	27	214	190 788
712	Andapa	18	131	118 714
713	Antsiranana II	13	112	57 373
715	Antsiranana I	3	20	59 040
716	Vohimarina	18	130	136 320
717	Ambilobe	12	140	112 917
718	Nosy Be	5	33	29 432
719	Ambanja	18	157	100 465





**FARITANY ANTSIRANANA  
POPULATION PAR FIRAISANA**



- Limite faritany
- Limite tivondronana
- Limite firaiana
- Firaiana
- Population total 1993
  - 700 to 7000
  - 7000 to 15000
  - 15000 to 50000

## 2- FÉCONDITÉ

L'indicateur retenu ici pour mesurer le niveau de la fécondité est l'Indice Synthétique de Fécondité (ISF), qui est le nombre total d'enfants qu'une femme âgée de 15 ans actuellement aurait jusqu'à la fin de sa période de procréation (49 ans révolus) si la structure actuelle de la fécondité ainsi que les conditions qui la régissent (ex. niveau d'utilisation des méthodes modernes de PF) se maintenaient.

En règle générale, en raison de la précocité de l'âge des femmes à l'union ou aux premiers rapports sexuels alors que l'utilisation des méthodes contraceptives modernes reste faible (10%), on est en droit de s'attendre à une fécondité élevée. Au niveau national, l'ISF (indice Synthétique de Fécondité) est de 5.9 enfants par femme. Mais le niveau de cet indicateur de fécondité varie selon un certain nombre de facteurs tels le niveau d'instruction, l'activité économique, le milieu de résidence et la zone géographique. Ainsi, une femme du niveau supérieur a presque trois fois moins d'enfants (2.4) que celle de niveau primaire (6.6). l'ISF des femmes résidant en milieu urbain est d'environ 4 enfants alors que celui des femmes rurales dépasse 6 enfants. En combinant deux facteurs de discrimination tels le niveau d'instruction et le milieu de résidence, on peut constater que les femmes sans instruction résidant en milieu urbain ont un niveau de fécondité moindre (5.0 enfants/femme) que leurs congénères résidant en milieu rural et qui ont pourtant une instruction du niveau secondaire (5.6 enfants/femme).

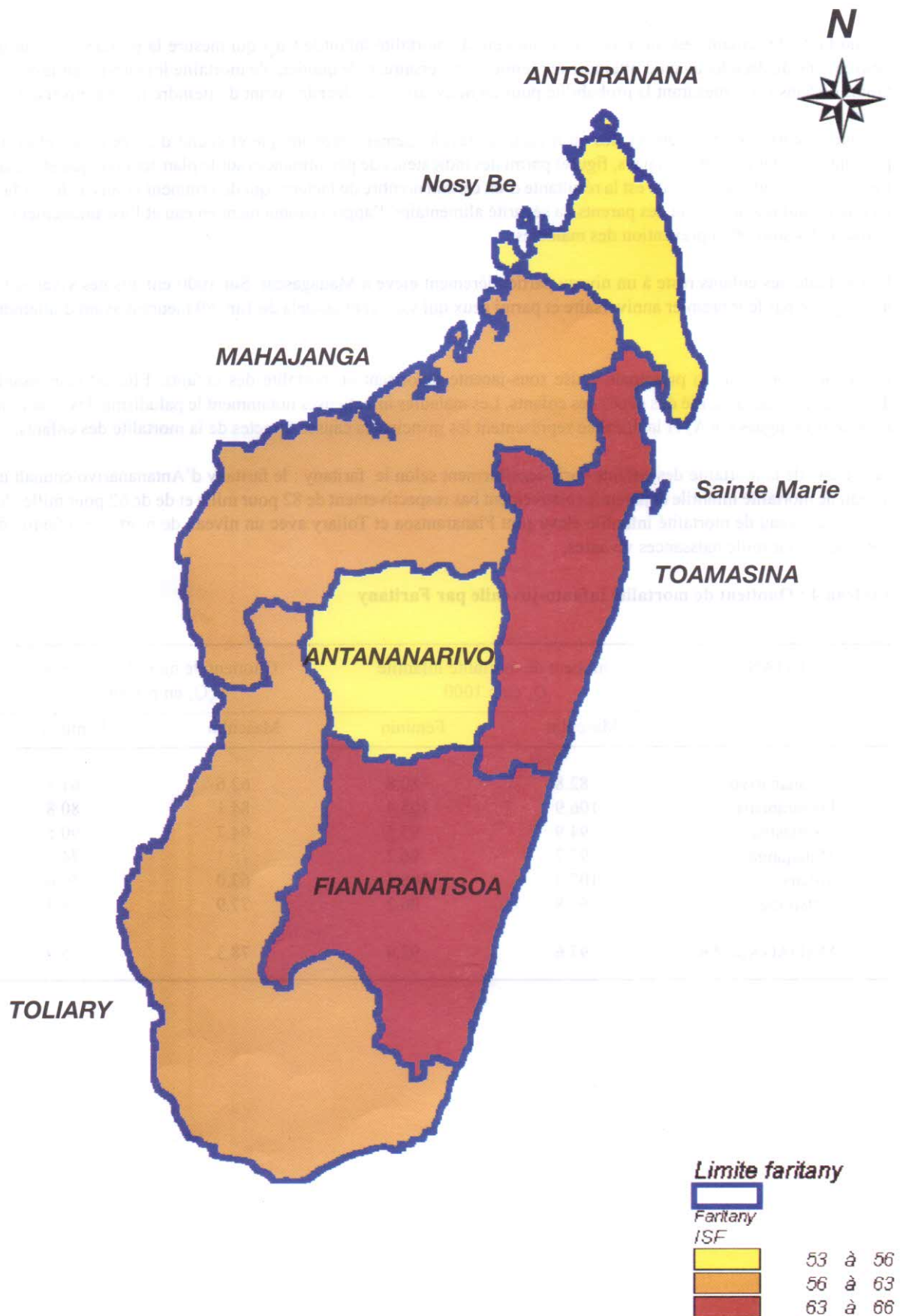
Au niveau régional, la fécondité est la plus élevée dans le faritany de Fianarantsoa ( 6.6 enfants ) et la plus faible dans le faritany d'Antsiranana (5.3 enfants).

**Tableau 3 : Variation de l' ISF selon quelques variables**

VARIABLES	MILIEU DE RESIDENCE		
	ENSEMBLE	RURAL	URBAIN
<b>SITUATION VIS A VIS ACTIVITE</b>			
Occupée	5.8	6.3	4.0
Chômeurs	2.5	2.8	2.3
Ménagères	7.4	7.7	6.5
Autres	2.2	2.7	1.5
<b>NIVEAU D'INSTRUCTION</b>			
Sans niveau	5.9	6.1	5.0
Primaire	6.6	7.0	5.2
Secondaire	4.6	5.6	3.6
Supérieur	2.4	3.2	2.2
<b>MADAGASCAR</b>	<b>5.9</b>	<b>6.5</b>	<b>4.3</b>

# LA FECONDITE A MADAGASCAR

Indice synthétique de Fécondité (I.S.F.)





### 3- MORTALITÉ DES ENFANTS

La mortalité des enfants est mesurée par le quotient de mortalité infantile ( ${}_1q_0$ ) qui mesure la probabilité pour un nouveau-né de décéder avant d'atteindre le premier anniversaire, et le quotient de mortalité infanto-juvénile ou des moins de 5ans ( ${}_5q_0$ ), mesurant la probabilité pour un nouveau-né de décéder avant d'atteindre le 5<sup>e</sup> anniversaire.

Ces indicateurs sont directement liés au niveau de développement économique et social d'un pays: en effet, ils peuvent à l'instar du PIB d'un pays, figurer parmi des indicateurs de performances sur le plan économique et social. Le niveau de mortalité infantile est la résultante d'un certain nombre de facteurs qui déterminent la survie de l'enfant tel que l'emploi et le revenu des parents, la sécurité alimentaire, l'approvisionnement en eau et l'assainissement, la pratique des soins et la prévention des maladies

La mortalité des enfants reste à un niveau particulièrement élevé à Madagascar. Sur 1000 enfants nés vivants, 93 n'atteignent pas leur premier anniversaire et parmi ceux qui survivent au-delà de 1an, 69 meurent avant d'atteindre cinq ans.

La malnutrition reste la principale cause sous-jacente favorisant la mortalité des enfants. Elle est responsable directe de plus de la moitié des décès des enfants. Les maladies infectieuses notamment le paludisme, les infections respiratoires aigües (IRA) et la diarrhée représentent les principales causes directes de la mortalité des enfants.

Le niveau de la mortalité des enfants varie sensiblement selon le faritany : le faritany d'Antananarivo connaît un niveau de mortalité infantile et juvénile relativement bas respectivement de 82 pour mille et de 62 pour mille . les faritany à niveau de mortalité infantile élevé sont Fianarantsoa et Toliary avec un niveau de mortalité infantile de 106 décès pour mille naissances vivantes.

Tableau 4 : Quotient de mortalité infanto-juvénile par Faritany

FARITANY	Quotient de mortalité infantile ${}_1Q_0$ en p.1000		Quotient de mortalité juvénile ${}_4Q_1$ en p.1000	
	Masculin	Féminin	Masculin	Féminin
Antananarivo	82.8	80.8	62.6	61.1
Fianarantsoa	106.9	105.4	84.1	80.8
Toamasina	94.9	93.5	94.7	90.5
Mahajanga	97.7	96.2	78.1	74.2
Toliary	107.3	105.5	63.0	59.6
Antsiranana	97.8	96.2	77.9	74.4
MADAGASCAR	93.6	92.4	78.3	75.0

## MORTALITE INFANTILE PAR FARITANY



#### 4- MIGRATIONS INTÉRIEURES À MADAGASCAR

De manière générale, la population malgache est considérée comme peu mobile : seulement 17% des malgaches ont résidé au moins une fois dans leur vie dans un fivondronana autre que le fivondronana qui les ont vu naître.

Cette stabilité résidentielle qui caractérise la population malgache est plus importante encore en milieu rural où l'attachement du paysan malgache à la "terre des ancêtres" est exemplaire. Mais cette stabilité résidentielle masque en fait une grande mobilité saisonnière de certaine population résidant dans les zones excédentaires en main d'œuvre vers des zones productrices qui en sont déficitaires : on prendrait pour exemple le cas des paysans betsileo qui, après avoir terminé les activités de repiquage chez eux ( Novembre- Décembre), se déplacent massivement vers la région du Lac Alaotra pour effectuer des "journées" de repiquage dans les grands périmètres en Décembre –Janvier. Certains d'entre eux reviennent au pays pour effectuer le sarclage en Février et la récolte de riz Vakiambiaty de Mars –Avril et retournent tout de suite après au Lac Alaotra pour la moisson qui commence au mois de Mai.

Mais la migration qui est évoquée ici concerne un changement de résidence définitif. C'est le cas des migrations loitaines de la main d'œuvre venant du Sud Est et du Sud vers les grandes plantations de canne à sucre à Ambilobe, Namakia ou Brickaville ou vers les villes portuaires comme Toamasina , Mahajanga ou Antsiranana; ou encore celui des paysans Betsileo ou Merina pour la conquête du Moyen Ouest (Belobaka, Tsiroanomandidy), des baiboho cotonniers du Nord Ouest ( Mampikony, Port Bergé ), ou les grandes plaines rizicoles de Marovoay et de l'Alaotra.

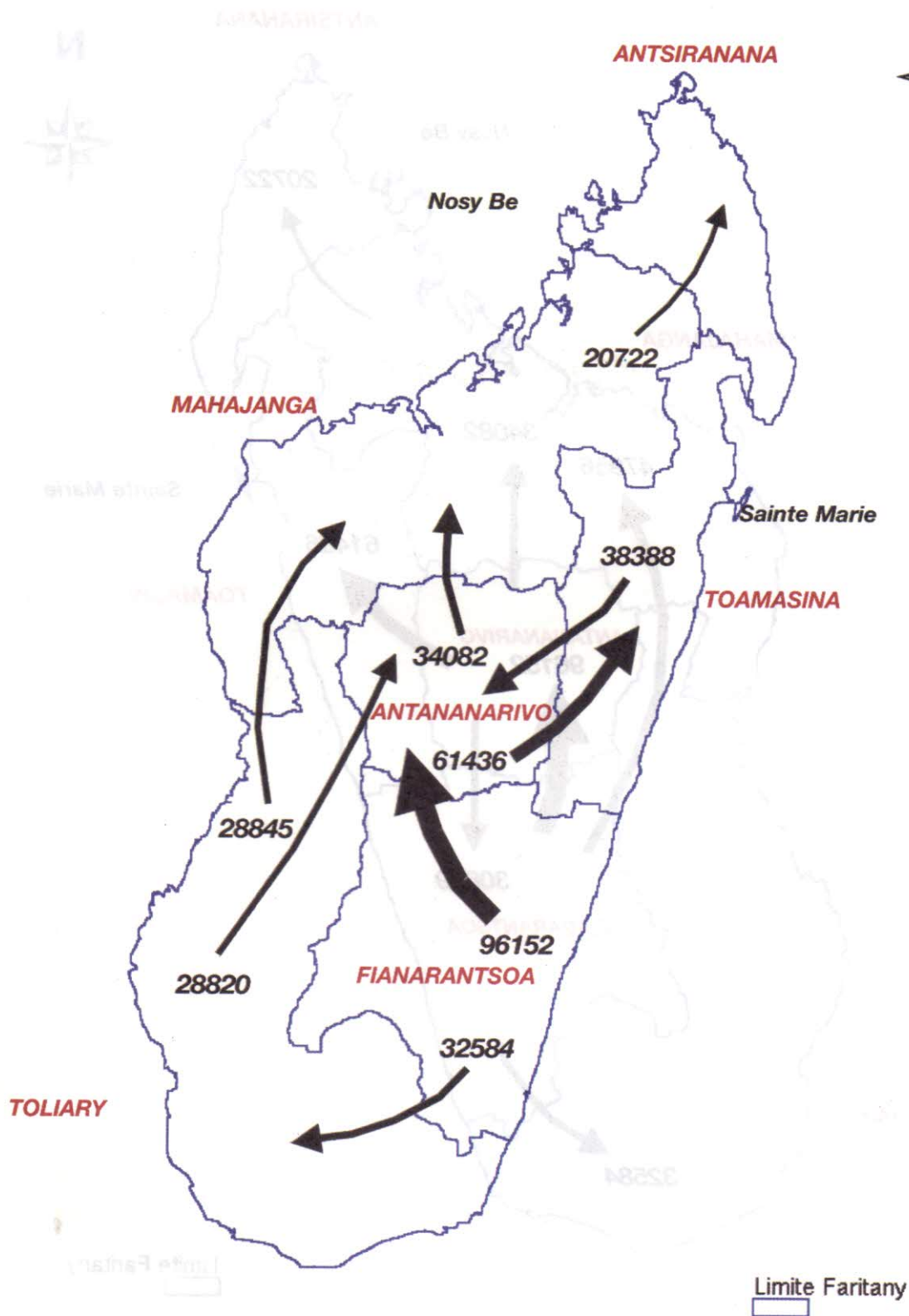
Ainsi, les raisons de la migration tourne autour de la recherche de travail salarié ou de l'espace plus approprié à l'expansion agricole.



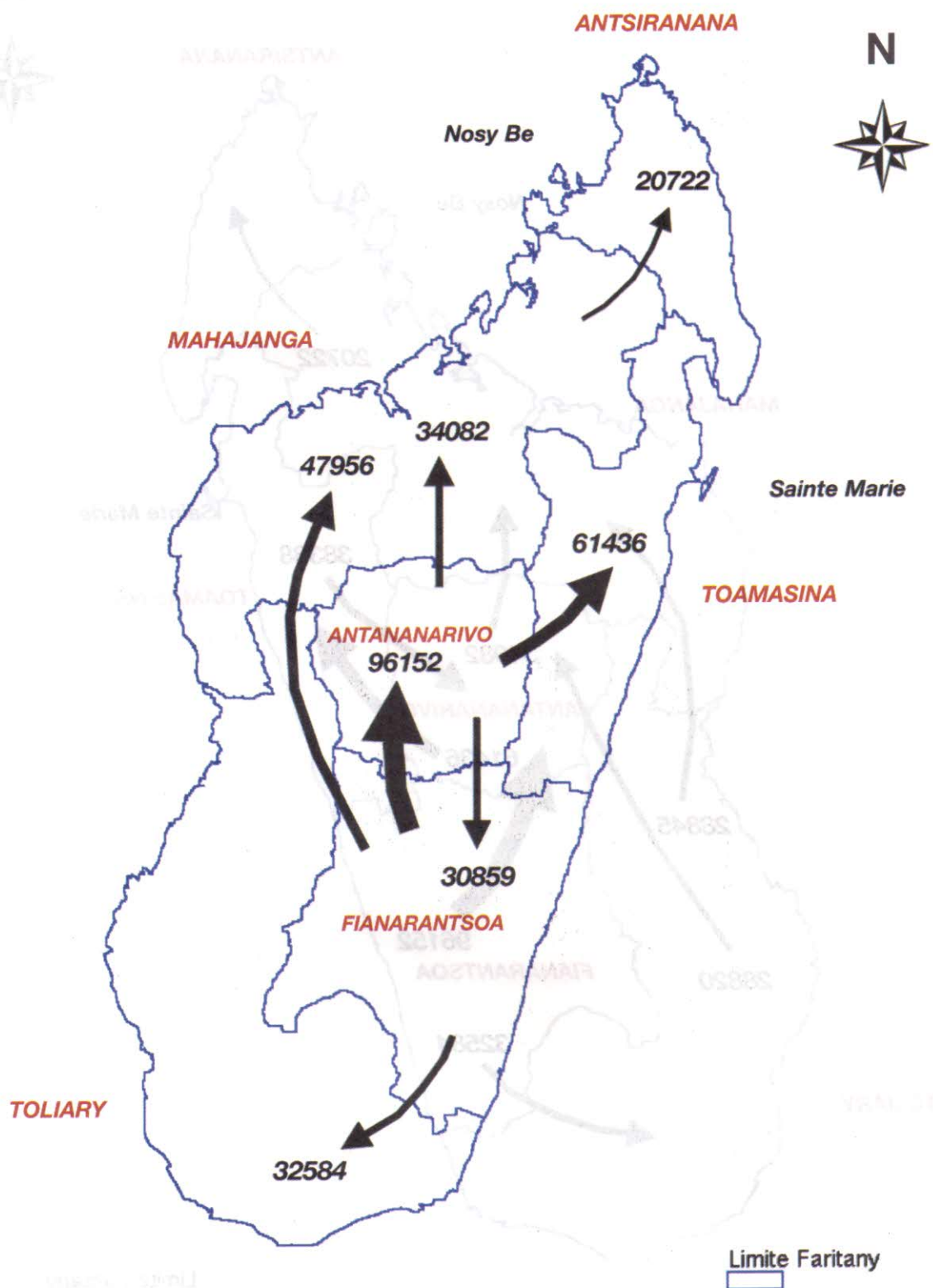


# LES MOUVEMENTS MIGRATOIRES

## 1- DEPART SELON LEUR DESTINATION



2- ARRIVEES SELON LEUR PROVENANCE



## Partie III

# CARACTERISTIQUES SOCIO-ECONOMIQUES ET CULTURELLES

1- ***TYPE DE COMBUSTIBLE***

2- ***TYPE D'AISANCE***

3- ***SOURCE D'APPROVISIONNEMENT EN EAU***

4- ***EDUCATION***

5- ***ACTIVITÉ ÉCONOMIQUE***



## 1- TYPE DE COMBUSTIBLE

Plus de 4 ménages sur 5 (83%) utilisent le bois de chauffage comme principal combustible dans l'ensemble du pays. Les autres combustibles ne sont que rarement utilisés.

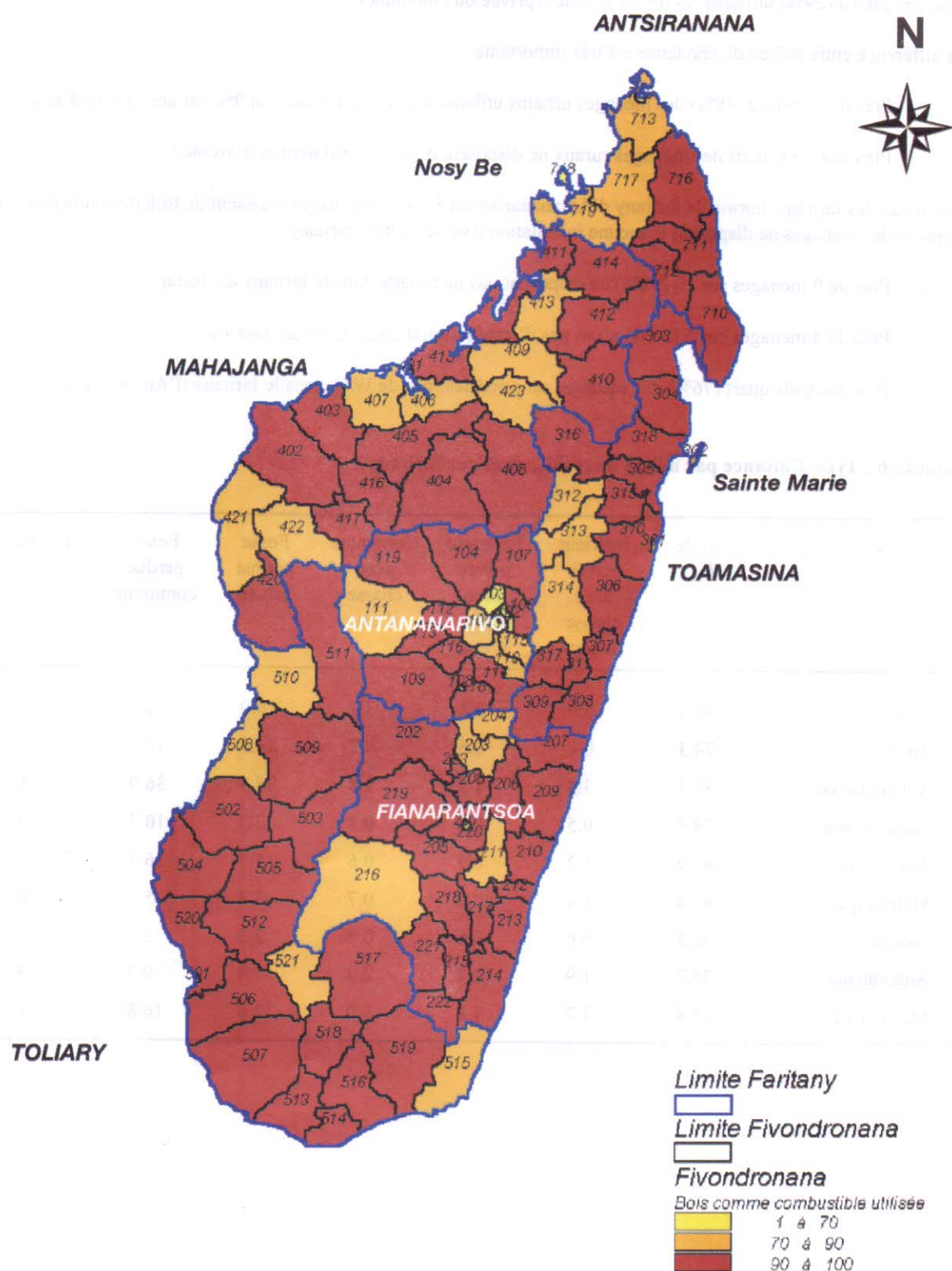
Plus de 9 ménages sur 10 (93%) se servent du bois de chauffage en milieu rural. En milieu urbain, par contre, l'utilisation du charbon de bois est plus prépondérante (41%).

- Le bois de chauffage est le plus utilisé dans les Faritany. A part le faritany d'Antananarivo, plus de 80% des ménages se servent du bois de chauffage dans les autres faritany.
- Près d'un quart (24%) des ménages utilisent le charbon dans le faritany d'Antananarivo.

Tableau 5 : Type de combustible utilisé par les ménages par milieu de résidence et par faritany

Zone	Electricité	Gaz	Pétrole	Charbon	Bois	Charbon et bois	Autre
Urbain	1.8	1.7	1.3	40.6	48.8	4.7	1.1
Rural	0.1	0.2	0.7	3.3	92.7	1.8	1.2
Antananarivo	1.2	1.1	0.9	24.5	66.0	3.1	3.2
Fianarantsoa	0.2	0.1	0.9	4.6	91.7	1.9	0.6
Toamasina	0.1	0.6	0.6	7.2	88.5	2.6	0.4
Mahajanga	0.2	0.3	0.8	10.1	85.6	2.9	0.1
Toliary	0.2	0.1	0.9	5.4	91.7	1.4	0.3
Antsiranana	0.5	0.5	1.1	11.1	83.4	3.1	0.3
Madagascar	0.5	0.5	0.8	12.0	82.5	2.5	1.2

## UTILISATION DU BOIS COMME COMBUSTIBLE PAR FIVONDRONANA



## 2- TYPE D' AISANCE

Dans l'ensemble du pays, plus de 3 ménages sur 5 (66%) ne disposent d'aucune installation d'aisance. Près de 3 ménages sur 10 (29%) utilisent les fosses perdues (privée ou commune).

La différence entre milieu de résidence est très importante :

- Près de la moitié (48%) des ménages urbains utilisent les fosses perdues et 9% ont une chasse d'eau.
- Près des trois quart des ménages ruraux ne disposent d'aucune installation d'aisance.

Au niveau des faritany, hormis le faritany d'Antananarivo où 31% des ménages jouissent de toilettes modernes, la majorité des ménages ne disposent d'aucune installation dans les autres faritany.

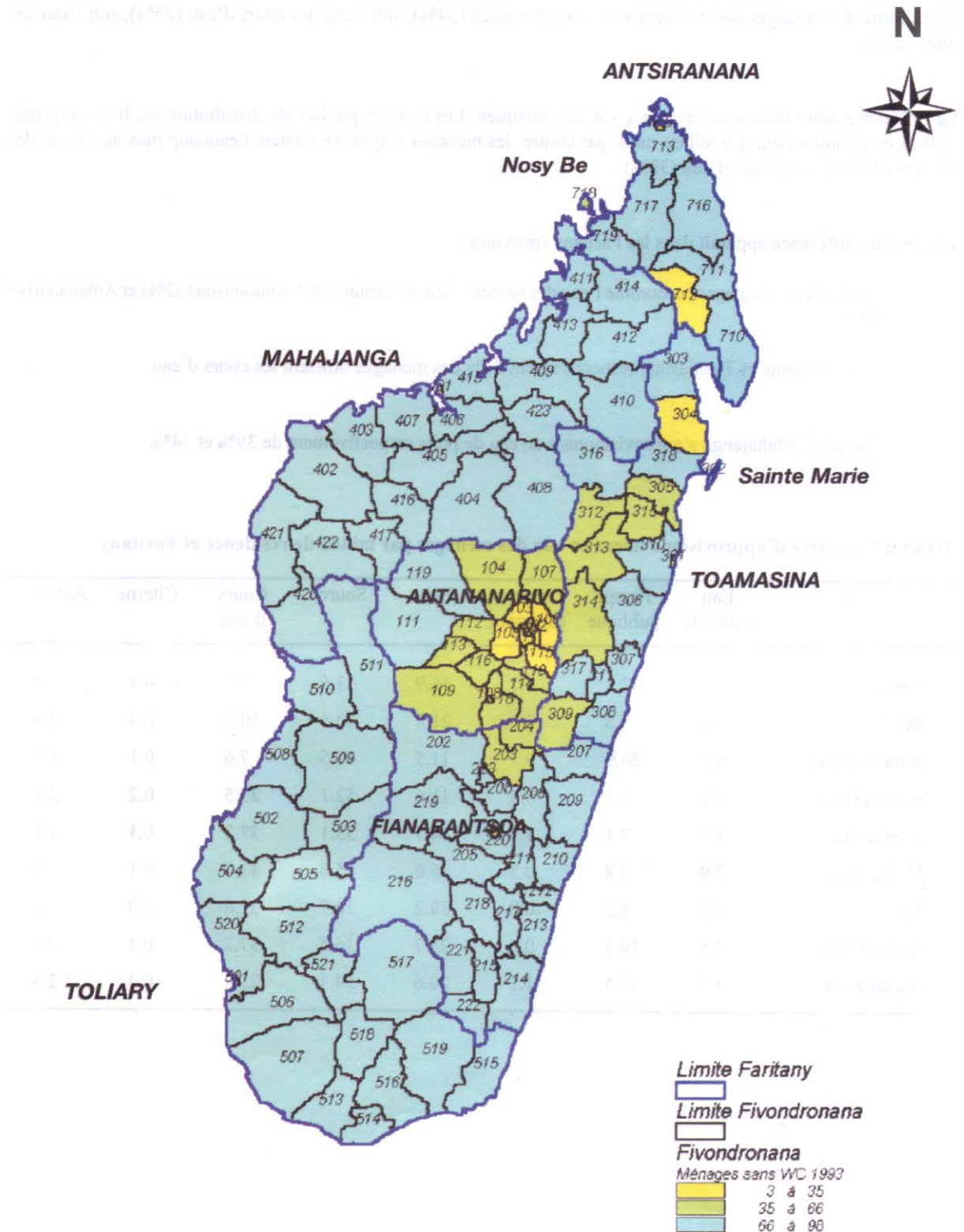
- Plus de 9 ménages sur 10 (92%) ne disposent pas de toilette dans le faritany de Toliary.
- Près de 4 ménages sur 5 (86%) n'ont pas d'installation d'aisance à Fianarantsoa.
- Plus des trois quart (76%) des ménages ne possèdent pas de W.C dans le faritany d'Antsiranana.

**Tableau 6 : Type d'aisance par milieu de résidence et par faritany**

Zone	Pas de W.C	Intérieur privée avec chasse d'eau	Extérieur privée avec chasse d'eau	Commune avec chasse d'eau	Fosse perdue privée	Fosse perdue commune	Tinette
Urbain	37.3	5.9	2.8	3.7	16.0	32.2	2.1
Rural	74.3	0.4	0.5	0.2	11.5	12.3	0.8
Antananarivo	31.4	3.4	1.5	1.8	25.5	36.0	0.4
Fianarantsoa	79.7	0.5	0.5	0.3	7.3	10.7	1.0
Toamasina	62.9	1.2	0.9	0.6	15.3	16.3	2.8
Mahajanga	67.4	1.4	0.8	0.7	3.4	5.9	0.4
Toliary	92.3	0.6	0.6	0.2	2.3	2.5	1.5
Antsiranana	75.7	1.9	1.7	2.4	7.4	9.4	1.5
Madagascar	65.8	1.7	1.0	1.0	12.6	16.8	1.1



### PROPORTION DES MENAGES SANS TOILETTES PAR FIVONDRONANA



### 3- SOURCE D'APPROVISIONNEMENT EN EAU

Au niveau national, très peu de ménages (16%) s'approvisionnent à partir d'un système de distribution d'eau (robinet à l'intérieur ou à l'extérieur du logement, borne fontaine, pompe publique).

La majorité des ménages consomment soit l'eau de source (34%), soit l'eau des cours d'eau (25%), soit l'eau des puits (21%).

La différence entre milieu de résidence est très marquée. Les réseaux publics de distribution est beaucoup plus utilisés en milieu urbain. En milieu rural, par contre, les ménages s'approvisionnent beaucoup plus au niveau des sources (41%) et des cours d'eau (30%).

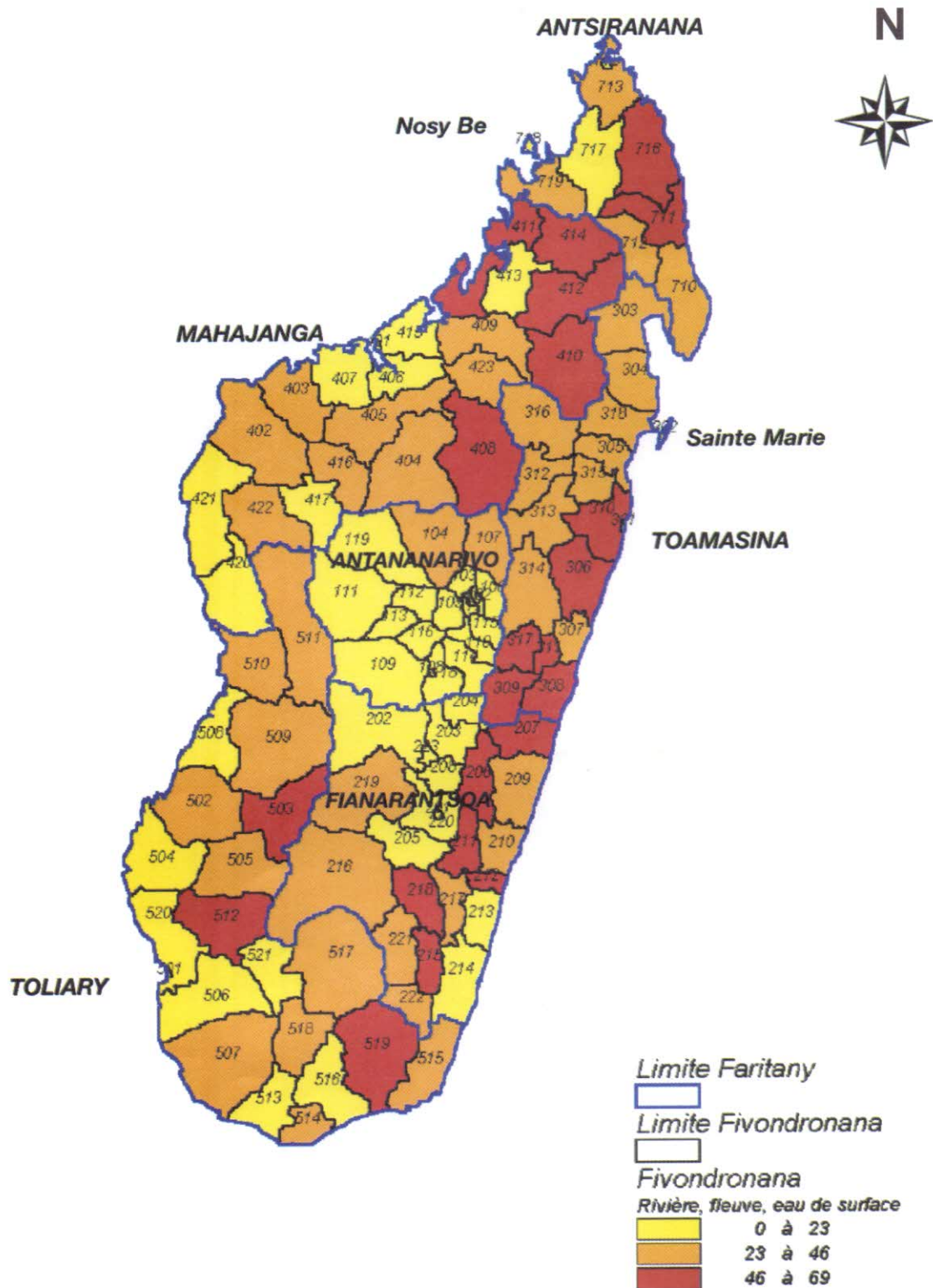
Une grande différence apparaît dans les Faritany (province) :

- La moitié des ménages consomme l'eau des sources dans les faritany de Fianarantsoa (52%) et Antananarivo (50%)
- A Antsiranana et Toamasina, respectivement 37% des ménages utilisent les cours d'eau.
- Toliary et Mahajanga s'approvisionnent en eau de puits respectivement de 39% et 34%.

Tableau 7 : Source d'approvisionnement en eau des ménages par milieu de résidence et Faritany

Zone	Eau courante	Pompe publique	Pompe aspirante	Puits	Source	Cours d'eau	Citerne	Autres
Urbain	16.2	37.3	3.7	16.9	13.6	9.7	0.4	2.2
Rural	0.6	3.8	0.3	21.8	40.6	30.2	0.4	2.3
Antananarivo	6.6	20.9	0.1	11.5	49.5	7.6	0.1	1.7
Fianarantsoa	1.6	6.3	0.4	11.6	52.1	25.5	0.2	2.5
Toamasina	1.7	7.1	4.9	14.7	33.1	37.3	0.1	1.1
Mahajanga	3.9	9.8	0.3	35.0	15.6	33.7	0.1	1.6
Toliary	2.2	8.2	0.8	39.2	10.7	31.6	2.2	5.1
Antsiranana	4.6	10.1	0.6	28.7	16.5	37.2	0.1	2.2
Madagascar	4.3	11.5	1.1	20.6	34.4	25.4	0.4	2.3

**APPROVISIONNEMENT EN EAU PAR FIVONDRONANA**





## 4- EDUCATION

### Profil du système éducatif

De manière générale, le profil du système éducatif peut être apprécié à partir de ses ressources qui sont constituées principalement par les ressources humaines (élèves et enseignants) et les ressources institutionnelles notamment les établissements scolaires avec les salles de classe. Les indicateurs généralement utilisés pour apprécier le nombre d'enseignants et celui d'établissements scolaires sont les "ratio élèves-enseignant"<sup>1</sup> et "ratio élèves-salles de classe".

En ce qui concerne les enseignants, on a dénombré 56.204 enseignants (tous niveaux d'études confondus) au cours de l'année scolaire 1994-1995. Le niveau primaire à lui seul concentre les 71% des personnels enseignants. Ceux-ci se répartissent de façon inégale entre les faritany. En effet, de par sa situation politico-administrative, le faritany d'Antananarivo abrite les 41% de l'ensemble des enseignants.

D'après le ratio élèves-maître, le faritany d'Antsiranana est marqué par un problème d'insuffisance des personnels enseignants au niveau primaire. En effet, cet indicateur révèle que l'enseignant du primaire s'occupe 70 élèves, ce qui est largement supérieur à la norme nationale qui est de 50 élèves par enseignant (Projet PEM MINESEB). Dans les autres faritany, par contre, ce problème ne se fait pas sentir parce que la norme théorique de l'indicateur d'appréciation du nombre d'enseignants est respectée.

S'agissant des infrastructures scolaires, il a été dénombré 45.262 salles de classe au cours de l'année scolaire 1994-1995. Tout comme les enseignants, ces salles de classe se répartissent inégalement entre les faritany. C'est toujours dans le faritany d'Antananarivo que les infrastructures scolaires sont les plus développées car il dispose plus du tiers (35%) de l'ensemble des salles de classe. On peut penser que cette situation résulte du fait que la demande scolaire y est la plus élevée. Pour le niveau primaire, le faritany d'Antsiranana éprouve un énorme besoin en matière de salles de classe. En effet, le ratio élèves/salle de classe y est de 64 alors que la moyenne nationale est 41. Contrairement aux autres faritany, c'est surtout dans celui d'Antananarivo que le problème de salles de classe se pose pour le niveau secondaire 1<sup>er</sup> cycle. Il affiche un ratio de 41 contre 38 pour la moyenne nationale. Vient ensuite le faritany de Toliary dont le ratio est de 40. Pour le niveau secondaire 2<sup>nd</sup> cycle, on observe l'insuffisance de salles de classe dans les faritany d'Antananarivo et de Toamasina (leur ratio sont respectivement de 30 et 31 contre 29 pour la moyenne nationale).

**Tableau 8 : Répartition des enseignants, des salles de classe et indicateurs d'organisation pédagogique selon le niveau d'études et par faritany (année scolaire 1994-1995)**

Faritany	Primaire				Secondaire 1er cycle			Secondaire 2nd cycle		
	E	S	R <sub>e/m</sub>	R <sub>e/s</sub>	E	S	R <sub>e/s</sub>	E	S	R <sub>e/s</sub>
Antananarivo	14.790	12.381	33,5	40,0	5.935	2.656	41,5	2.187	949	30,1
Fianarantsoa	9.179	9.126	30,9	31,1	2.047	498	35,1	646	153	27,6
Toamasina	5.786	6.040	45,9	44,0	1.465	1.093	34,5	531	300	30,9
Mahajanga	3.613	4.064	48,3	42,9	969	603	32,4	309	159	24,2
Toliary	4.175	3.116	33,4	44,8	1.066	826	39,7	308	258	28,1
Antsiranana	2.170	2.390	70,6	64,1	735	480	37,7	293	170	27,3
Madagascar	39.713	37.117	38,1	40,7	12.217	6.156	38,3	4.274	1.989	29,1

Source : *Annuaire Statistique MINESEB*

E : Enseignants

S : Salles de classe

R<sub>e/m</sub> : Ratio élèves/maître

R<sub>e/s</sub> : Ratio élèves/salle de classe

<sup>1</sup> Le ratio "élèves-enseignant" n'est pertinent pour l'appréciation quantitative des enseignants que pour le niveau primaire. En effet, ce n'est qu'à ce niveau d'études qu'un maître encadre le même groupe d'élèves pour presque toutes les matières.

## Alphabétisation

- **Population concernée** : population âgée de 10 ans révolus ou plus

- **Alphabétisation** : capacité à lire et à écrire une langue.

Pour le recensement de 1993, une personne est considérée comme alphabétisée si elle satisfait à l'un au moins des trois critères suivants :

- Sait lire et écrire la langue malgache uniquement ;
- Sait lire et écrire la langue malgache et au moins une autre langue ;
- Sait lire et écrire au moins une autre langue.

- **Taux d'alphabétisation** : nombre d'individus sachant lire et écrire au moins une langue, exprimé en pourcentage du nombre total d'individus âgés de 10 ans ou plus.

Dans l'ensemble, un peu moins de la moitié de la population malgache (46%) est alphabétisée. Autrement dit, moins de un malgache de 10 ans révolus ou plus sur deux déclare être capable de lire et écrire au moins une langue.

Le niveau d'alphabétisation connaît une variation régionale. Le taux d'alphabétisation le plus élevé est celui du faritany d'Antananarivo (66%). Dans la capitale de Madagascar, pratiquement 9 personnes sur 10 (88%) savent lire et écrire au moins une langue.

Pour le faritany de Toliary (22%), par contre, à part deux fivondronana : Toliary I (77%) et Morondava (50%), les taux d'alphabétisation sont inférieurs à la moyenne nationale dans la plupart des fivondronana.

Le faritany de Fianarantsoa (37%), enregistre également un taux d'alphabétisation inférieur à la moyenne nationale. C'est surtout dans les parties Sud et Sud-Est du faritany que les taux sont les plus faibles. Les niveaux d'alphabétisation sont pourtant relativement élevés dans les quatre fivondronana qui se trouvent sur la partie des Hautes Terres du faritany : Fianarantsoa I (86%), Fandriana (62%), Ambositra (53%) et Fianarantsoa II (50%).

Dans le faritany de Toamasina, la proportion de personnes alphabétisées s'élève à 47%, ce qui est légèrement supérieure à la moyenne nationale. Comme dans les autres faritany on observe des variations selon les fivondronana. A Toamasina I, un peu plus de 8 personnes sur 10 (82%) sont alphabétisées. On peut également noter que dans quatre fivondronana, plus de 6 personnes sur 10 sont alphabétisées : Moramanga (66%), Anosibe an'Ala (63%), Ambatondrazaka (60%), Amparafaravola (60%).

La situation observée dans le faritany de Mahajanga montre qu'à l'exception de Mahajanga I (77%), la plupart des fivondronana ont un taux d'alphabétisation compris entre 27% et 48%.

Enfin, pour le faritany d'Antsiranana, sur les 9 fivondronana 7 ont un taux d'alphabétisation compris entre 27% et 48%. Pour Antsiranana I et Andapa, les taux sont respectivement de 78% et 54%.

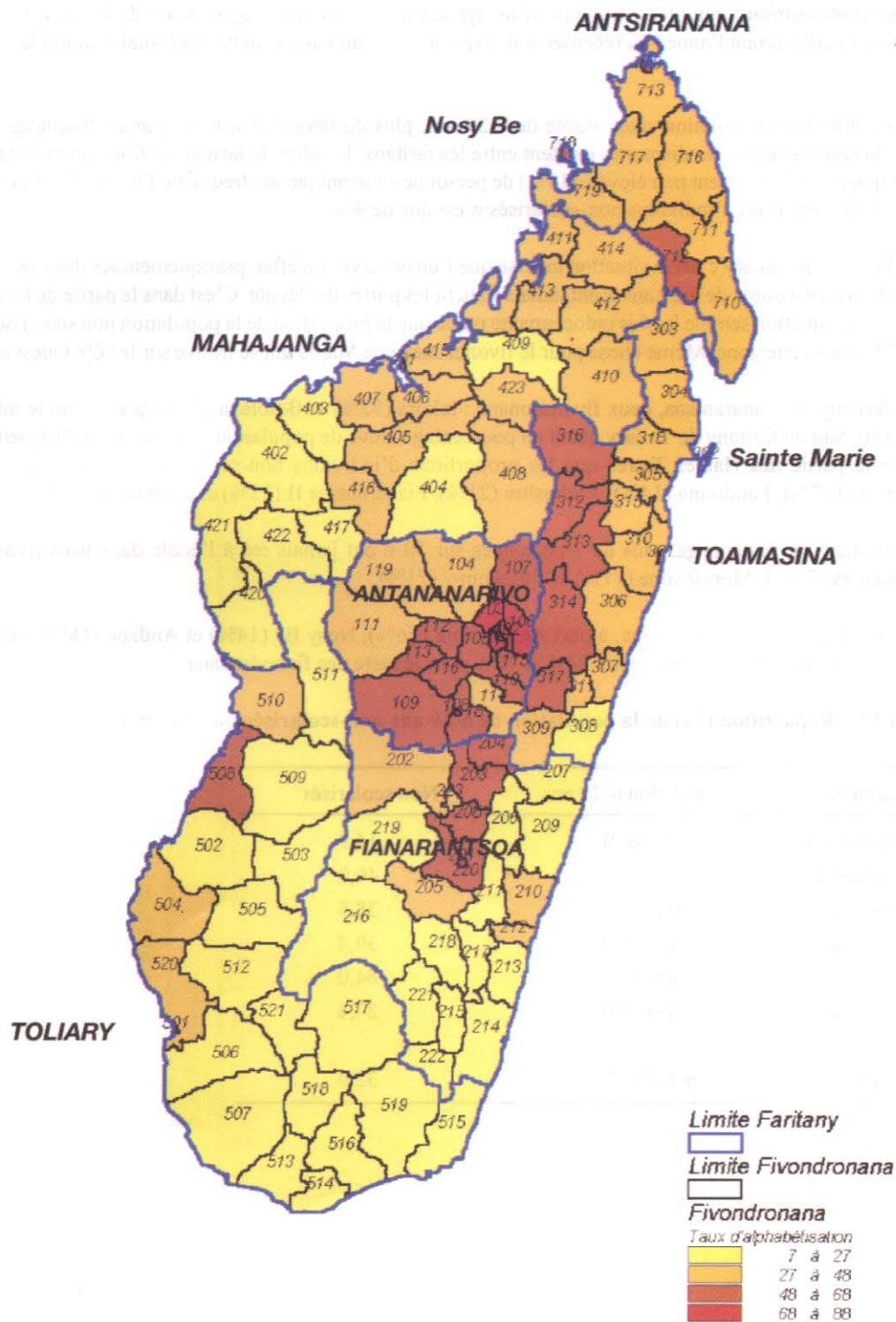
**Tableau 9 : Répartition (%) de la population de 10 ans ou plus alphabétisée par faritany**

Faritany	Population 10 ans ou plus	Alphabétisation
Antananarivo	2.512.265	65,8
Fianarantsoa	1.696.137	37,3
Toamasina	1.339.227	46,9
Mahajanga	906.931	35,0
Toliary	1.198.104	22,5
Antsiranana	647.079	47,1
Madagascar	8.299.743	45,9



**POPULATION ALPHABETISEE PAR FIVONDRONANA**

N





## Scolarisation

- *Population concernée* : population âgée de 6 ans ou plus
- *Scolarisation* : fréquentation scolaire de la population de 6 ans ou plus
- *Individu scolaire* : tout individu qui fréquente un établissement scolaire au moment du recensement
- *Individu non scolarisé* : tout individu qui n'a jamais fréquenté aucun établissement scolaire jusqu'au moment du recensement
- *Taux de scolarisation* : nombre d'individus d'un âge donné (ou groupe d'âges) ayant déjà fréquenté l'école ou fréquentant l'école durant l'année du recensement, exprimé en pourcentage du nombre total d'individus du âgés de 6-29 ans.

Sur l'ensemble de la population scolarisable de 6-29 ans, plus du tiers (33%) n'ont jamais fréquenté l'école au moment du recensement. Des disparités existent entre les faritany. En effet, le faritany d'Antananarivo se distingue par la proportion relativement peu élevée (15%) de personnes n'ayant jamais fréquenté l'école. Dans la capitale en particulier, la proportion d'individus non-scolarisés n'est que de 4%.

Dans le faritany de Toliary c'est la situation inverse que l'on observe. En effet, pratiquement les deux tiers (64%) de la population scolarisable de 6-29 ans n'ont jamais franchi les portes de l'école. C'est dans la partie de l'extrême sud du pays que la situation semble la plus préoccupante parce que la proportion de la population non scolarisée varie de 66% à 87% dans cette zone. Même chose pour le fivondronana de Manja qui se trouve sur le côté Ouest du faritany.

Dans le faritany de Fianarantsoa, deux fivondronana : Iakora (72%) et Befotaka (75%) présentent le même profil que la partie Sud du faritany de Toliary quant au pourcentage élevé de population n'ayant jamais fréquenté l'école. C'est sur la partie des Hautes Terres que les proportions d'individus non-scolarisés sont les moins élevées : Fianarantsoa I (7%), Fandriana (14%), Ambositra (21%), Fianarantsoa II (23%) et Ambalavao (24%).

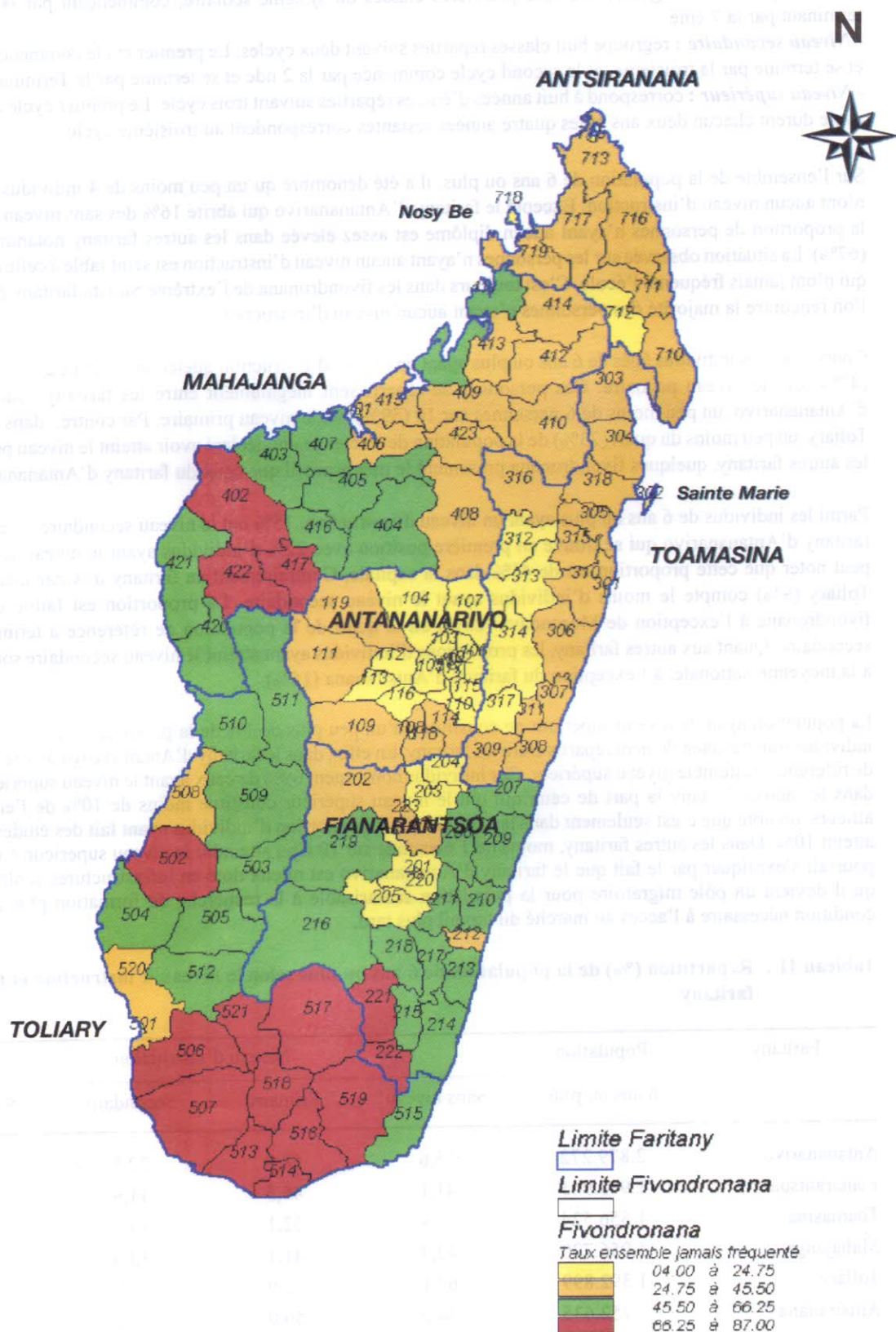
Pour le faritany de Mahajanga, plus de 7 personnes sur 10 n'ont jamais été à l'école dans trois fivondronana : Ambatomainty (73%), Morafenobe (71%) et Besalampy (71%).

Concernant le faritany d'Antsiranana, à part Antsiranana I (6%), Nosy Be (14%) et Andapa (18%), la proportion d'individus non-scolarisés se situe entre 24% et 46% pour le reste des fivondronana.

**Tableau 10 : Répartition (%) de la population de 6-29 ans non-scolarisée par Faritany**

Faritany	Population 6-29 ans	Non scolarisés
Antananarivo	1.882.839	14,9
Fianarantsoa	1.309.751	40,0
Toamasina	1.012.359	28,5
Mahajanga	673.989	39,4
Toliary	881.919	64,0
Antsiranana	481.769	27,4
Madagascar	6.242.627	32,9

# POPULATION N'AYANT JAMAIS FREQUENTE L'ECOLE A MADAGASCAR





## Niveau d'instruction

- **Population concernée**: population âgée de 6 ans ou plus
- **Niveau d'instruction** : dernière catégorie d'enseignement suivi : primaire, secondaire, supérieur.
- **Niveau primaire** : regroupe les cinq premières classes du système scolaire, commençant par la 1<sup>ère</sup> et se terminant par la 7<sup>ème</sup>.
- **Niveau secondaire** : regroupe huit classes réparties suivant deux cycles. Le premier cycle commence par la 6<sup>ème</sup> et se termine par la troisième, et le second cycle commence par la 2<sup>ème</sup> et se termine par la Terminale.
- **Niveau supérieur** : correspond à huit années d'études réparties suivant trois cycles. Le premier cycle et le deuxième cycle durent chacun deux ans et les quatre années restantes correspondent au troisième cycle.

Sur l'ensemble de la population de 6 ans ou plus, il a été dénombré qu'un peu moins de 4 individus sur 10 (36%) n'ont aucun niveau d'instruction. Excepté le faritany d'Antananarivo qui abrite 16% des sans niveau d'instruction, la proportion de personnes n'ayant aucun diplôme est assez élevée dans les autres faritany notamment à Toliary (67%). La situation observée sur les personnes n'ayant aucun niveau d'instruction est semblable à celle des personnes qui n'ont jamais fréquenté l'école. C'est toujours dans les fivondronana de l'extrême Sud du faritany de Toliary que l'on rencontre la majorité des personnes n'ayant aucun niveau d'instruction.

Concernant les individus âgés de 6 ans ou plus ayant un niveau d'instruction quelconque, un peu moins de la moitié (47%) ont le niveau primaire. Ces personnes se répartissent inégalement entre les faritany. Dans le faritany d'Antananarivo, un peu moins de 6 personnes sur 10 (59%) ont le niveau primaire. Par contre, dans le faritany de Toliary, un peu moins du quart (23%) de la population de référence ont déclaré avoir atteint le niveau primaire. Dans les autres faritany, quelques fivondronana présentent le même profil que ceux du faritany d'Antananarivo.

Parmi les individus de 6 ans ou plus ayant un niveau d'instruction, 15% ont le niveau secondaire. C'est toujours le faritany d'Antananarivo qui se trouve en première position avec 22% d'individus ayant le niveau secondaire. On peut noter que cette proportion est de 45% dans la capitale. Contrairement au faritany d'Antananarivo, celui de Toliary (9%) compte le moins d'individus ayant le niveau secondaire. La proportion est faible dans tous les fivondronana à l'exception de Morondava (25%) où le quart de la population de référence a terminé le niveau secondaire. Quant aux autres faritany, les proportions d'individus ayant atteint le niveau secondaire sont inférieures à la moyenne nationale, à l'exception du faritany d'Antsiranana (15%).

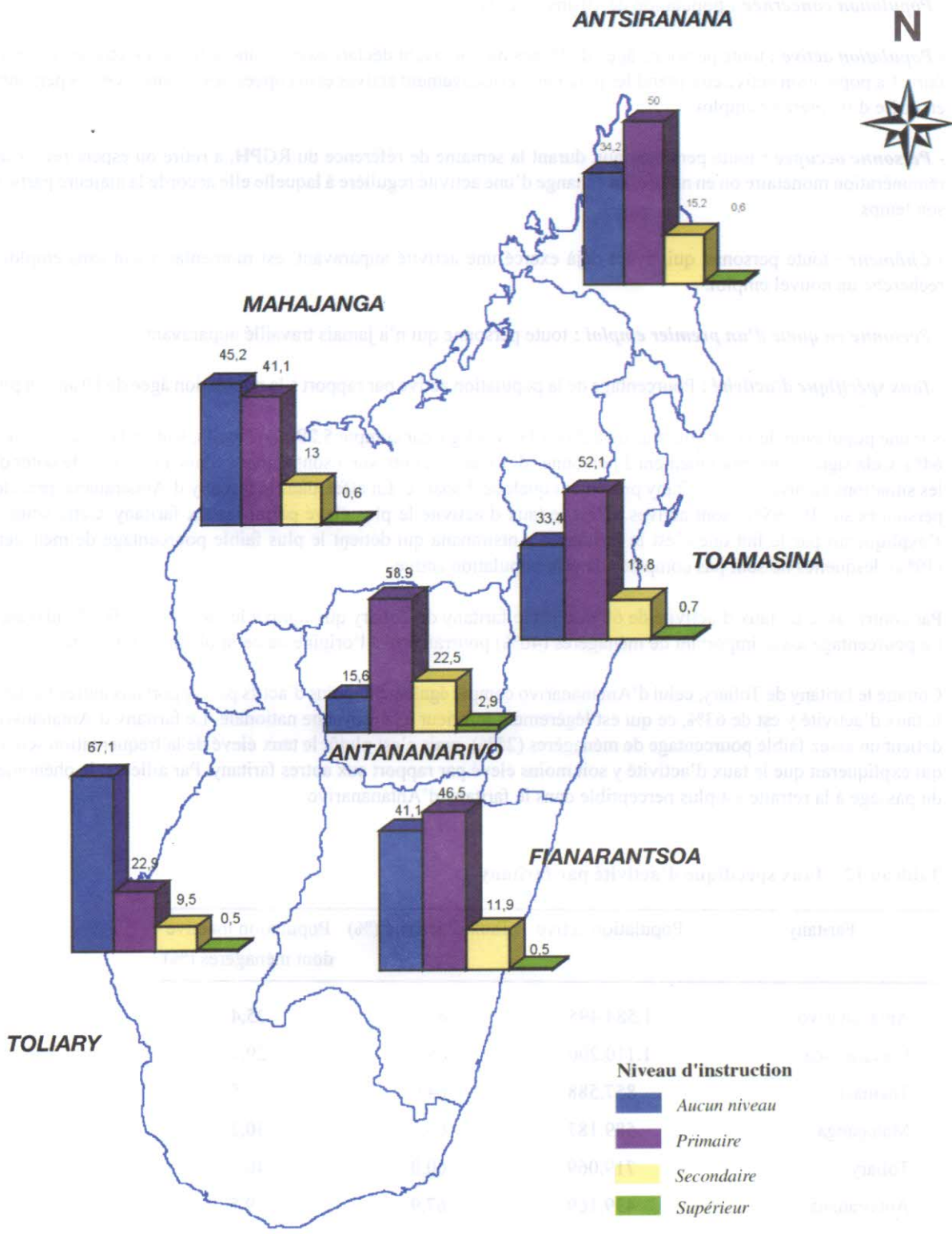
La population ayant le niveau supérieur ne constitue qu'un peu plus de 1% de la population de 6 ans ou plus. Ces individus sont très inégalement répartis entre les faritany. En effet, dans le faritany d'Antananarivo 3% de la population de référence a atteint le niveau supérieur. Ces individus constituent 69% de ceux ayant le niveau supérieur, alors que dans les autres faritany la part de ceux qui ont le niveau supérieur constitue moins de 10% de l'ensemble. Par ailleurs, on note que c'est seulement dans la capitale que la proportion d'individus ayant fait des études supérieures atteint 10%. Dans les autres faritany, moins de 1 personne sur 10 a pu atteindre le niveau supérieur. Cette situation pourrait s'expliquer par le fait que le faritany d'Antananarivo est mieux doté en infrastructures scolaires de sorte qu'il devient un pôle migratoire pour la population scolarisable à la recherche de formation plus performante, condition nécessaire à l'accès au marché du travail plus tard.

**Tableau 11 : Répartition (%) de la population de 6 ans ou plus selon le niveau d'instruction et par faritany**

Faritany	Population 6 ans ou plus	Niveau d'instruction			
		Sans niveau	Primaire	Secondaire	Supérieur
Antananarivo	2.879.272	15,6	58,9	22,5	2,9
Fianarantsoa	1.983.945	41,1	46,5	11,9	0,5
Toamasina	1.556.524	33,4	52,1	13,8	0,7
Mahajanga	1.056.720	42,2	41,1	13,0	0,6
Toliary	1.392.899	67,1	22,9	9,5	0,5
Antsiranana	752.635	34,2	50,0	15,2	0,6
Madagascar	9.621.995	35,9	47,4	15,4	1,3



**POPULATION DE 6 ANS OU PLUS SELON LE NIVEAU D'INSTRUCTION**



## 5- ACTIVITE ECONOMIQUE

### Taux d'activité

- **Population concernée** : population de 10 ans ou plus

- **Population active** : toute personne âgée de 10 ans ou plus ayant déclaré exercer une activité, ou être disposée à le faire. La population active comprend les personnes effectivement actives et occupées, les chômeurs et les personnes en quête d'un premier emploi

- **Personne occupée** : toute personne qui, durant la semaine de référence du RGPH, a retiré ou espère retirer une rémunération monétaire ou en nature, en échange d'une activité régulière à laquelle elle accorde la majeure partie de son temps

- **Chômeur** : toute personne qui, ayant déjà exercé une activité auparavant, est momentanément sans emploi et recherche un nouvel emploi.

- **Personne en quête d'un premier emploi** : toute personne qui n'a jamais travaillé auparavant

- **Taux spécifique d'activité** : Pourcentage de la population active par rapport à la population âgée de 10 ans ou plus.

Sur une population de 10 ans ou plus de 8.299.743, Madagascar compte 5.299.707 actifs, soit un taux d'activité de 64%. Cela signifie que pratiquement 2 personnes de 10 ans ou plus sur 3 sont actives. Mais il convient de noter que les situations au niveau des faritany présentent quelque disparité. En effet, dans le faritany d'Antsiranana, près de 7 personnes sur 10 (68%) sont actives. C'est le taux d'activité le plus élevé parmi les six faritany. Cette situation s'expliquerait par le fait que c'est le faritany d'Antsiranana qui détient le plus faible pourcentage de ménagères (19%), lesquelles ne sont pas comptées dans la population active.

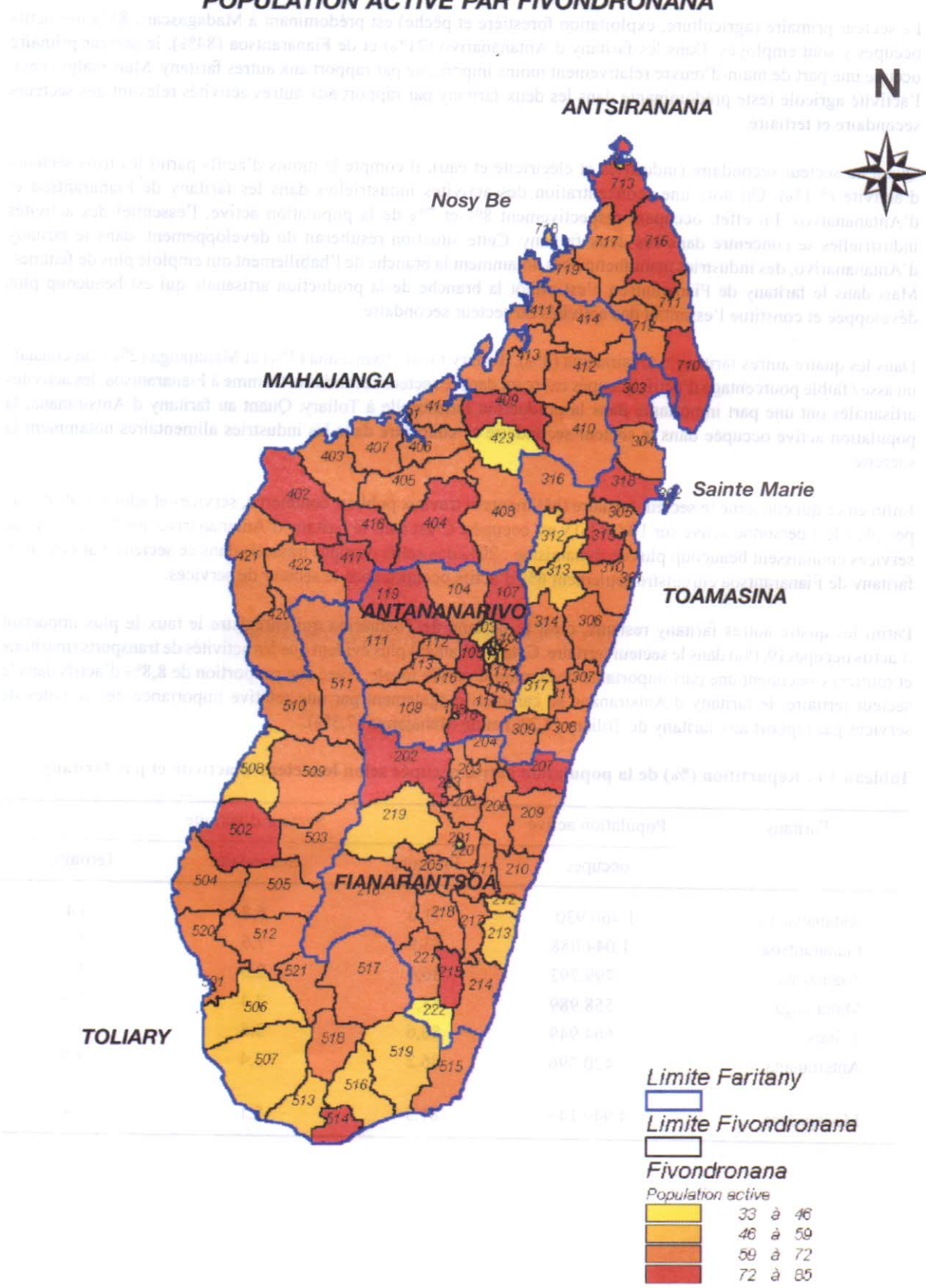
Par contre, avec un taux d'activité de 60%, c'est le faritany de Toliary qui compte le moins d'actifs à Madagascar. Le pourcentage assez important de ménagères (40%) pourrait être à l'origine de ce faible taux d'activité.

Comme le faritany de Toliary, celui d'Antananarivo compte également moins d'actifs par rapport aux autres faritany : le taux d'activité y est de 63%, ce qui est légèrement inférieur à la moyenne nationale. Le faritany d'Antananarivo détient un assez faible pourcentage de ménagères (25%), mais c'est plutôt le taux élevé de la fréquentation scolaire qui expliquerait que le taux d'activité y soit moins élevé par rapport aux autres faritany. Par ailleurs, le phénomène du passage à la retraite est plus perceptible dans le faritany d'Antananarivo.

**Tableau 12 : Taux spécifique d'activité par faritany**

Faritany	Population active	Taux d'activité (%)	Population inactive dont ménagères (%)
Antananarivo	1.584.495	63,1	25,4
Fianarantsoa	1.110.200	65,5	29,1
Toamasina	857.588	64,0	31,5
Mahajanga	589.187	65,0	30,2
Toliary	719.069	60,0	40,1
Antsiranana	439.169	67,9	19,5
Madagascar	5.299.707	63,9	29,3

### POPULATION ACTIVE PAR FIVONDRONANA





## Secteur d'activité

Le secteur primaire (agriculture, exploitation forestière et pêche) est prédominant à Madagascar : 81% des actifs occupés y sont employés. Dans les faritany d'Antananarivo (71%) et de Fianarantsoa (84%), le secteur primaire occupe une part de main-d'œuvre relativement moins importante par rapport aux autres faritany. Mais malgré cela, l'activité agricole reste prédominante dans les deux faritany par rapport aux autres activités relevant des secteurs secondaire et tertiaire.

Quant au secteur secondaire (industries et électricité et eau), il compte le moins d'actifs parmi les trois secteurs d'activité (5,1%). On note une concentration des activités industrielles dans les faritany de Fianarantsoa et d'Antananarivo. En effet, occupant respectivement 8% et 7% de la population active, l'essentiel des activités industrielles se concentre dans ces deux faritany. Cette situation résulterait du développement, dans le faritany d'Antananarivo, des industries manufacturières notamment la branche de l'habillement qui emploie plus de femmes. Mais dans le faritany de Fianarantsoa c'est plutôt la branche de la production artisanale qui est beaucoup plus développée et constitue l'essentiel des activités du secteur secondaire.

Dans les quatre autres faritany : Antsiranana (3%), Toliary (3%), Toamasina (3%) et Mahajanga (2%), on constate un assez faible pourcentage d'actifs occupés exerçant dans le secteur secondaire. Comme à Fianarantsoa, les activités artisanales ont une part importante dans la production industrielle à Toliary. Quant au faritany d'Antsiranana, la population active occupée dans le secteur secondaire se concentre dans les industries alimentaires notamment la sucrerie.

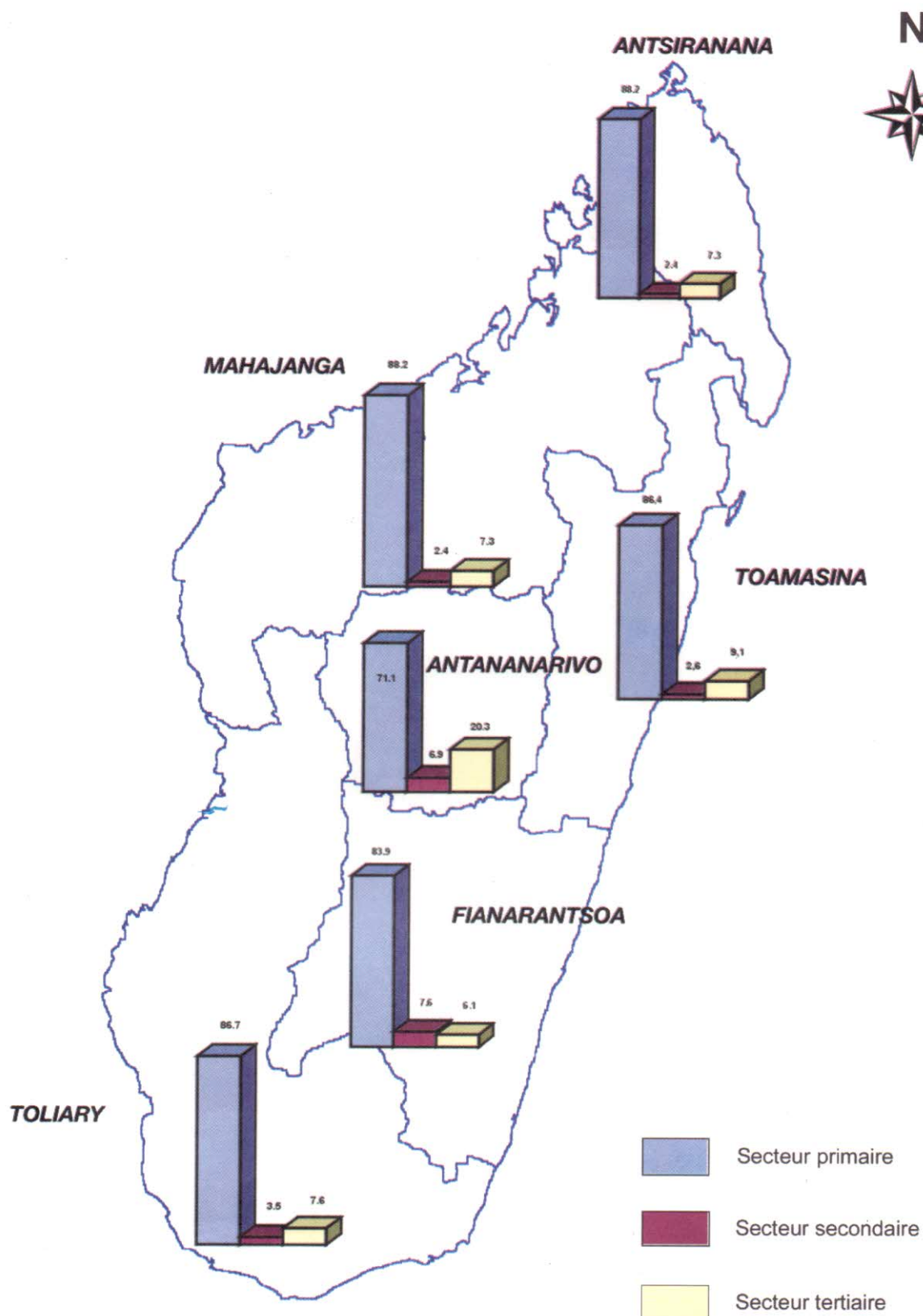
Enfin en ce qui concerne le secteur tertiaire (bâtiments et travaux publics, commerce, services et administration), un peu plus de 1 personne active sur 10 (11%) y est occupée. C'est dans le faritany d'Antananarivo que les activités de services connaissent beaucoup plus de dynamisme : 20% des actifs occupés travaillent dans ce secteur. Par contre, le faritany de Fianarantsoa enregistre seulement 6% d'actifs occupés dans le secteur de services.

Parmi les quatre autres faritany restants, c'est le faritany de Toamasina qui enregistre le taux le plus important d'actifs occupés (9,1%) dans le secteur tertiaire. Cela est d'autant plus évident que les activités de transports (maritime et routier) y occupent une part importante de la main-d'œuvre locale. Avec une proportion de 8,8% d'actifs dans le secteur tertiaire, le faritany d'Antsiranana se caractérise également par une relative importance des activités de services par rapport aux faritany de Toliary (7,7%) et de Mahajanga (7,3%).

**Tableau 13 : Répartition (%) de la population active occupée selon le secteur d'activité et par faritany**

Faritany	Population active occupée	Secteur d'activité		
		Primaire	Secondaire	Tertiaire
Antananarivo	1.460.930	71,0	6,8	20,4
Fianarantsoa	1.044.088	83,9	7,6	6,1
Toamasina	799.793	86,4	2,6	9,1
Mahajanga	558.989	88,1	2,4	7,3
Toliary	664.949	86,6	3,5	7,7
Antsiranana	420.396	86,2	3,4	8,8
Madagascar	4.949.145	81,5	5,1	11,4

# POPULATION ACTIVE OCCUPEE DANS CHAQUE SECTEUR D'ACTIVITE



Annexe : Codes géographiques officiels

CCP	NOM	CODE	NOM
1	MAHARAJA	1	KHANTHARAVO
2	Manjary I	01	Manjary I
3	Manjary	02	Manjary
4	Manjary	03	Manjary
5	Manjary	04	Manjary
6	Manjary	05	Manjary
7	Manjary	06	Manjary
8	Manjary	07	Manjary
9	Manjary	08	Manjary
10	Manjary	09	Manjary
11	Manjary	10	Manjary
12	Manjary	11	Manjary
13	Manjary	12	Manjary
14	Manjary	13	Manjary
15	Manjary	14	Manjary
16	Manjary	15	Manjary
17	Manjary	16	Manjary
18	Manjary	17	Manjary
19	Manjary	18	Manjary
20	Manjary	19	Manjary
21	Manjary	20	Manjary
22	Manjary	21	Manjary
23	Manjary	22	Manjary
24	Manjary	23	Manjary
25	Manjary	24	Manjary
26	Manjary	25	Manjary
27	Manjary	26	Manjary
28	Manjary	27	Manjary
29	Manjary	28	Manjary
30	Manjary	29	Manjary
31	Manjary	30	Manjary
32	Manjary	31	Manjary
33	Manjary	32	Manjary
34	Manjary	33	Manjary
35	Manjary	34	Manjary
36	Manjary	35	Manjary
37	Manjary	36	Manjary
38	Manjary	37	Manjary
39	Manjary	38	Manjary
40	Manjary	39	Manjary
41	Manjary	40	Manjary
42	Manjary	41	Manjary
43	Manjary	42	Manjary
44	Manjary	43	Manjary
45	Manjary	44	Manjary
46	Manjary	45	Manjary
47	Manjary	46	Manjary
48	Manjary	47	Manjary
49	Manjary	48	Manjary
50	Manjary	49	Manjary
51	Manjary	50	Manjary
52	Manjary	51	Manjary
53	Manjary	52	Manjary
54	Manjary	53	Manjary
55	Manjary	54	Manjary
56	Manjary	55	Manjary
57	Manjary	56	Manjary
58	Manjary	57	Manjary
59	Manjary	58	Manjary
60	Manjary	59	Manjary
61	Manjary	60	Manjary
62	Manjary	61	Manjary
63	Manjary	62	Manjary
64	Manjary	63	Manjary
65	Manjary	64	Manjary
66	Manjary	65	Manjary
67	Manjary	66	Manjary
68	Manjary	67	Manjary
69	Manjary	68	Manjary
70	Manjary	69	Manjary
71	Manjary	70	Manjary
72	Manjary	71	Manjary
73	Manjary	72	Manjary
74	Manjary	73	Manjary
75	Manjary	74	Manjary
76	Manjary	75	Manjary
77	Manjary	76	Manjary
78	Manjary	77	Manjary
79	Manjary	78	Manjary
80	Manjary	79	Manjary
81	Manjary	80	Manjary
82	Manjary	81	Manjary
83	Manjary	82	Manjary
84	Manjary	83	Manjary
85	Manjary	84	Manjary
86	Manjary	85	Manjary
87	Manjary	86	Manjary
88	Manjary	87	Manjary
89	Manjary	88	Manjary
90	Manjary	89	Manjary
91	Manjary	90	Manjary
92	Manjary	91	Manjary
93	Manjary	92	Manjary
94	Manjary	93	Manjary
95	Manjary	94	Manjary
96	Manjary	95	Manjary
97	Manjary	96	Manjary
98	Manjary	97	Manjary
99	Manjary	98	Manjary
100	Manjary	99	Manjary

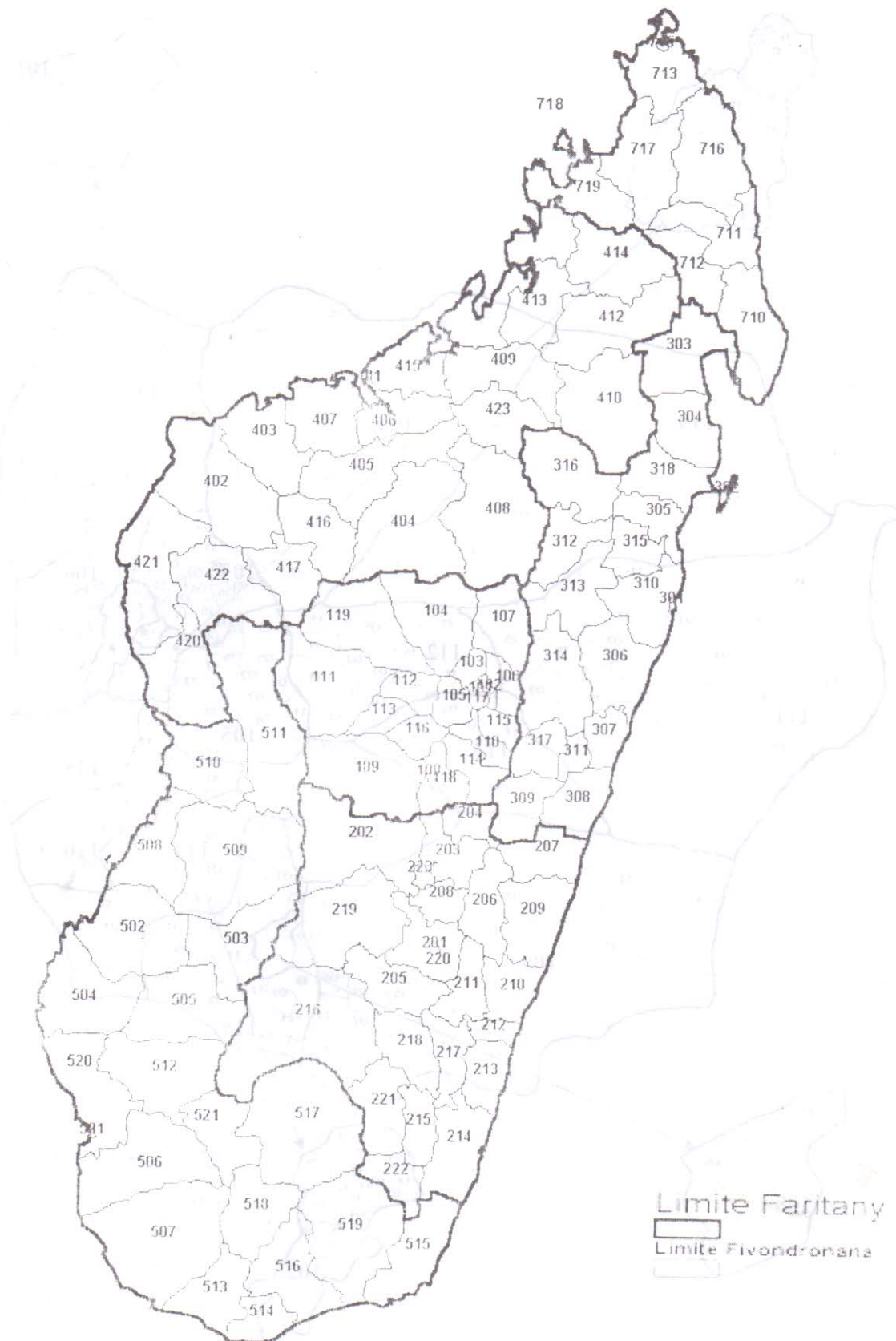
# ANNEXE

## Codes géographiques officiels



## Annexe : Codes géographiques officiels

NOM	CODE	NOM	CODE
<b>ANTANANARIVO</b>	<b>1</b>	<b>MAHAJANGA</b>	<b>4</b>
Antananarivo Renivohitra	101	Mahajanga I	401
Antananarivo Avaradrano	102	Besalampy	402
Ambohidratrimo	103	Soalala	403
Ankazobe	104	Maevatanana	404
Arivonimamo	105	Ambato Boina	405
Manjakandriana	106	Marovoay	406
Anjozorobe	107	Mitsinjo	407
Antsirabe I	108	Tsaratanana	408
Betafo	109	Boriziny (Port-Berger)	409
Ambatolampy	110	Mandritsara	410
Tsiroanomandidy	111	Analava	411
Miarinarivo	112	Befandriana Avaratra	412
Soavinandriana	113	Antsohihy	413
Antanifotsy	114	Bealanana	414
Andramasina	115	Mahajanga II	415
Faratsiho	116	Kandreho	416
Antananarivo Atsimondrano	117	Ambatomainty	417
Antsirabe II	118	Antsalova	420
Fenoarivo Afovoany	119	Maintirano	421
		Morafenobe	422
		Mampikony	423
<b>FIANARANTSOA</b>	<b>2</b>	<b>TOLIARY</b>	<b>5</b>
Fianarantsoa I	201	Toliary I	501
Ambatofinandrahana	202	Manja	502
Ambositra	203	Beroroha	503
Fandriana	204	Morombe	504
Ambalavao	205	Ankazoabo Atsimo	505
Ifanadiana	206	Betioky Atsimo	506
Nosy Varika	207	Ampanihy	507
Ambohimahasoa	208	Morondava	508
Mananjary	209	Mahabo	509
Manakara Atsimo	210	Belon'i Tsiribihina	510
Ikongo	211	Miandrivazo	511
Vohipeno	212	Sakaraha	512
Farafangana	213	Beloha	513
Vangaindrano	214	Tsihombe	514
Midongy Atsimo	215	Taolagnaro	515
Ihosy	216	Ambovombe Androy	516
Vondrozo	217	Betroka	517
Ivohibe	218	Bekily	518
Ikalamavony	219	Amboasary Atsimo	519
Fianarantsoa II	220	Toliary II	520
Iakora	221	Benenitra	521
Befotaka	222		
Manandriana	223		
<b>TOAMASINA</b>	<b>3</b>	<b>ANTSIRANANA</b>	<b>7</b>
Toamasina I	301	Antalaha	710
Nosy Boraha	302	Sambava	711
Maroantsetra	303	Andapa	712
Mananara Avaratra	304	Antsiranana II	713
Fenoarivo Atsinanana	305	Antsiranana I	715
Vohibinany	306	Vohimarina	716
Vatomandry	307	Ambilobe	717
Mahanoro	308	Nosy Be	718
Marolambo	309	Ambanja	719
Toamasina II	310		
Antanambao Manampotsy	311		
Amparafaravola	312		
Ambatondrazaka	313		
Moramanga	314		
Vavatenina	315		
Andilamena	316		
Anosibe An'Ala	317		
Soanierana Ivongo	318		







NOM	CODE
<b>ANTANANARIVO</b>	<b>1</b>
<b>ANTANANARIVO RENIVOHITRA</b>	<b>101</b>
Antananarivo I	10121
Antananarivo II	10122
Antananarivo III	10123
Antananarivo IV	10124
Antananarivo V	10125
Antananarivo VI	10126
<b>ANTANANARIVO AVARADRANO</b>	<b>102</b>
Alasora	10201
Ankadikely Ifafy	10203
Ambohimambola	10205
Antsinanantsena Sabotsy	10207
Ambohimangakely	10209
Anosy Avaratra	10211
Namehana	10213
Atsimombohitra Firaisana	10215
Ambohitriniandriana	10217
Andranovelona	10219
Manandriana	10221
Ambohimalaza Miray	10223
Ambohitrabiby	10225
Fieferana	10227
Manankasina	10229
Ambohimanga Rova	10231
Anosiarivo	10233
Viliahazo	10235
Talata Volonondry	10237
Anjeva Gara	10239
Masindray	10241
Ankadinandriana	10243
<b>AMBOHIDRATRIMO</b>	<b>103</b>
Ambohidratrimo	10301
Anosiala	10303
Talatamaty	10305
Antehiroka	10307
Iarinarivo	10309
Ivato	10311
Ambohitrimanjaka	10313
Mahitsy	10315
Merimandroso	10317
Ampangabe	10319
Ampanotokana	10321
Mananjara	10323
Manjakavaradrano	10325
Ambohimanjaka	10327
Fiadanana	10329
Mahabo	10331
Mahereza	10333
Antanetibe	10335
Ambohipihaonana	10337
Ambato	10339
Anjanadoria	10341
Avaratzena	10343

NOM	CODE
<b>ANKAZOBE</b>	<b>104</b>
Ankazobe	10401
Talata Angavo	10403
Ambohitromby	10405
Antotohazo	10407
Fihaonana	10409
Mahavelona	10411
Fiadanana	10413
Tsaramasoandro	10415
Ambolotarakely	10417
Antakavana	10419
Kiangara	10421
Miantso	10423
<b>ARIVONIMAMO</b>	<b>105</b>
Arivonimamo I	10501
Arivonimamo II	10503
Ambohitrambo	10505
Ampahimanga	10507
Amboanana	10509
Morafeno	10511
Imeritsiatosika	10513
Morarano	10515
Ambatomirahavavy	10517
Ambatomanga Mahatsinjy	10519
Manalalondo	10521
Ambohimandry	10523
Amboasary Antambolo	10525
Ambohimasina	10527
Ambohipandrano	10529
Miantsoarivo	10531
<b>MANJAKANDRIANA</b>	<b>106</b>
Manjakandriana	10601
Sambaina	10603
Ambohibary	10605
Ambatomanga	10607
Alarobia	10609
Mantasoa	10611
Ranovao	10613
Miadanandriana	10615
Nandihizana (Carion)	10617
Anjepy	10619
Alarobia Ambanitsena	10621
Ambohitrandriamanitra	10623
Ambatomena	10625
Ambohitseheno	10627
Ambohitrony	10629
Merikanjaka	10631
Anjoma Firaisana Betoho	10633
Ankazondandy	10635
Ambohitrolomahitsy	10637
Sadabe	10639

**NOM** **CODE****ANJOZOROBE** **107**

Anjozorobe	10701
Foroanarina Ambohimamory	10703
Ambonindrina	10705
Mangamila	10707
Ambongamarina	10709
Tsarasaotra	10711
Ambohimanarina	10713
Betatao	10715
Alakamisy	10717
Analaroa	10719
Antanetibe	10721
Ambatomanoina	10723
Amparatanjona Ambony	10725
Amboasary	10727
Androvakely	10729
Ambohibary	10731
Ambohimirary	10733
Marotsipoy	10735
Beronono	10737

**ANTSIRABE I** **108**

Antsenakely Andraikiba	10801
Ampatana Mandriakeniheny	10803
Soamalaza Mahatsinjo	10805
Antsirabe Afovoany A.	10807
Manodidina Ny Gara A.	10809
Mahazoarivo Avarabohitra	10811

**BETAFO** **109**

Betafo	10901
Andranomafana	10903
Ambohijato	10905
Alakamisy Anativato	10907
Antsoso	10909
Tritriva	10911
Soavina	10913
Manohisoa	10915
Tsarazafy Herimiray	10917
Antohobe	10919
Mahaiza	10921
Alakamisy Marososona	10923
Ambohimanambola	10925
Ambohimasina	10927
Inanantonana	10929
Ankazomiriotra	10931
Vinany	10933
Fidirana	10935
Mandoto	10937
Alarobia Bemaha	10939
Vasiana	10941
Tsarafaritra	10943
Ambatotsipihina	10945
Betsohana	10947
Andrembesoa	10949

**NOM** **CODE****AMBATOLAMPY** **110**

Ambatolampy	11001
Morarano	11003
Ambohipihaonana	11005
Manjakatampo Firaisana	11007
Ambatondrakalavao	11009
Andriambilany	11011
Belambo Firaisana	11013
Andravola Vohipeno A.	11015
Tsiafajavona Ankaratra	11017
Ambodifarihy Fenomanana	11019
Sabotsy Namatoana	11021
Antanimasaka Tsaramiafara	11023
Behenjiy Afovoany	11025
Antsampandrano	11027
Alarobia Antanamalaza	11029
Tsinjoarivo	11031
Andranovelona	11033

**TSIROANOMANDIDY** **111**

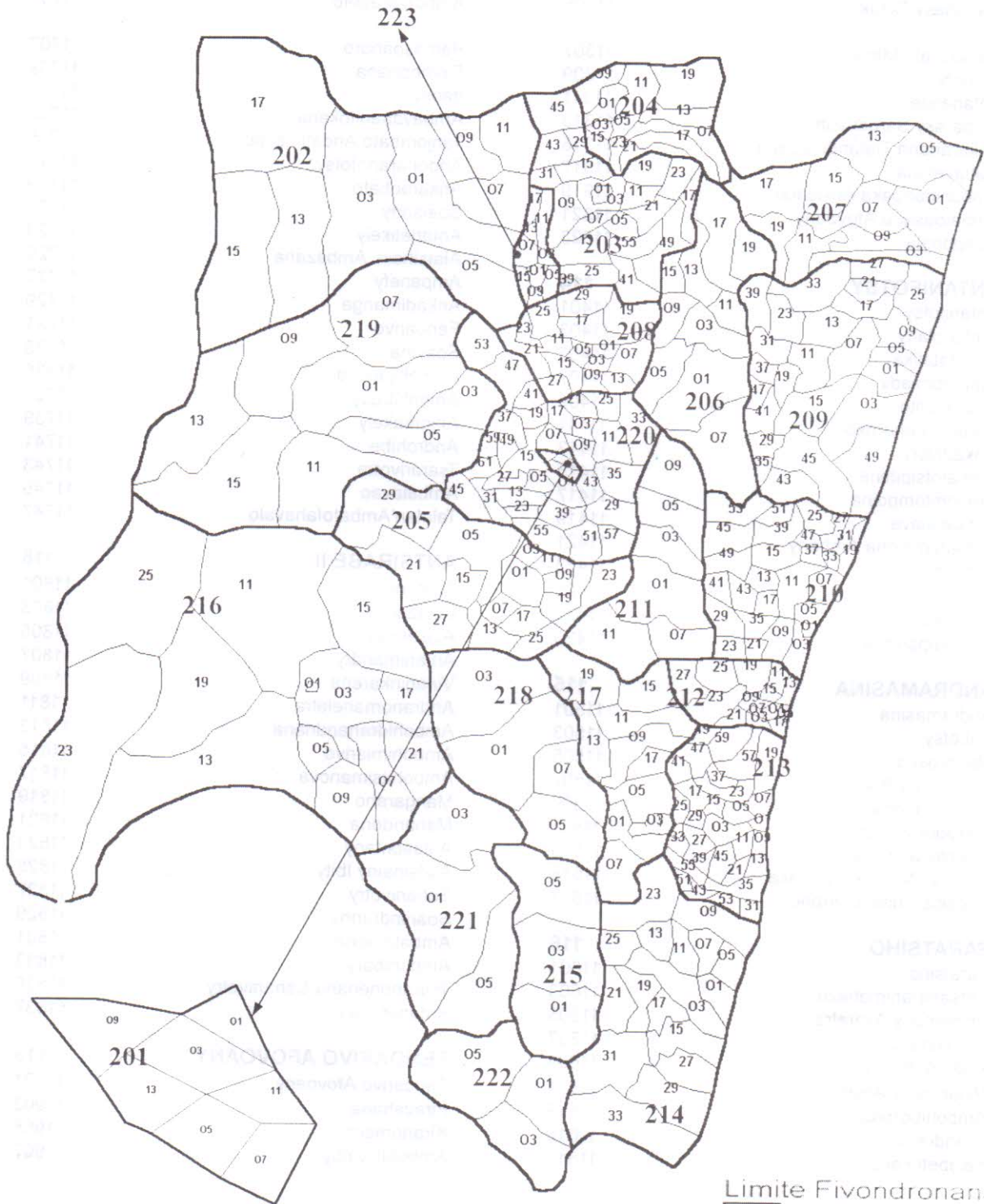
Tsiroanomandidy Renivohit	11101
Tsiroanomandidy Fihaonana	11103
Ambatolampy	11105
Bevato	11107
Ankadinondry Sakay	11109
Ankerana Avaratra	11111
Miandrarivo	11113
Tsinjoarivo	11115
Soanierana	11117
Androtra	11119
Bemahatazana Soanafindra	11121
Belobaka	11123
Ambalanirana	11125
Mahasolo	11127
Bemahatazana	11129
Fierenana	11131
Maroharona	11133

**MIARINARIVO** **112**

Miarinarivo I	11201
Miarinarivo II	11203
Ambatomanjaka	11205
Manazary	11207
Soamahamanina	11209
Analavory	11211
Mandiavato	11213
Anosibe Ifanja	11215
Zoma Bealoka	11217
Soavimbazaha	11219
Andolofotsy	11221

NOM	CODE	NOM	CODE
<b>SOAVINADRIANA</b>	<b>113</b>	<b>ANTANANARIVO ATSIMODRANO</b>	<b>117</b>
Soavinandriana	11301	Ampitatafika	11701
Ampary	11303	Andranonahoatra	11703
Mananasy Tsitakondaza	11305	Ambohidrapeto	11705
Mandiavato Masindray	11307	Bemasoandro	11707
Ampefy	11309	Fiombonana	11709
Antanetibe	11311	Itaosy	11711
Amparaky Sarodrivotra	11313	Ambavahaditokana	11713
Ankaranana Tiafandrosoana	11315	Tanjombato Andafiatsimo	11715
Mahavelona	11317	Andoharanofotsy	11717
Ambohibahoaka Ankisabe	11319	Ankaraobato	11719
Ambatoasana Afovoany	11321	Soalandy	11721
Tamponala	11323	Antanetikely	11723
<b>ANTANIFOTSY</b>	<b>114</b>	Alatsinain' Ambazaha	11725
Antanifotsy	11401	Ampanefy	11727
Ambatolahy	11403	Ankadimanga	11729
Ampitatafika	11405	Fenoarivo	11731
Ambatomiady	11407	Soavina	11733
Andranofito	11409	Ambohijanaka	11735
Ambohimandroso	11411	Ampahitrosy	11737
Ankadivory	11413	Anjomakely	11739
Ambatotsipihina	11415	Androhibe	11741
Ambohitompoina	11417	Tsararivotra	11743
Antsahalava	11419	Ambalavao	11745
Sahanamalona Ambony	11421	Talatan' Ambatofahavalo	11747
Ambodiriana	11423	<b>ANTSIRABE II</b>	<b>118</b>
Anivonisaina	11425	Ambano	11801
Antamiana	11427	Belazao	11803
Antsampandrano	11429	Alakamisy	11805
<b>ANDRAMASINA</b>	<b>115</b>	Antanimandry	11807
Andramasina	11501	Vinaninkarena	11809
Sabotsy	11503	Andranomanelatra	11811
Mandrosoa	11505	Ambohidranandriana	11813
Alatsinainy Bakaro	11507	Ambohimiario	11815
Ambohimiadana	11509	Ambohitsimanova	11817
Alarobia Vatosola	11511	Mangarano	11819
Fitsinjovana Bakaro	11513	Manandona	11821
Sabotsy Manjakavaoaka	11515	Antsaontany	11823
Anosibe Trimoloharano	11517	Alatsinainy Ibity	11825
<b>FARATSIHO</b>	<b>116</b>	Sahanivotry	11827
Faratsiho	11601	Soanindrariny	11829
Antsampanimahazo	11603	Ambatomena	11831
Vinaninony Avaratra	11605	Ambohibary	11833
Ramainandro	11607	Tsarahonenana Sahanivotry	11835
Andranomiady	11609	Antanambao	11837
Vinaninony Atsimo	11611	<b>FENOARIVO AFOVOANY</b>	<b>119</b>
Ambohiborona	11613	Fenoarivo Afovoany	11901
Miandrarivo	11615	Firavahana	11903
Valabetokana	11617	Kiranomena	11905
		Ambohitromby	11907





Limite Fivondronana

Limite Firaisana

NOM	CODE
<b>FIANARANTSOA</b>	<b>2</b>
<b>FIANARANTSOA I</b>	<b>201</b>
Tanana Ambony	20101
Tanana Ambany	20103
Andrainjato Avaratra	20105
Andrainjato Atsimo	20107
Manolafaka	20109
Lalazana	20111
Vatosola	20113
<b>AMBATOFINANDRAHANA</b>	<b>202</b>
Ambatofinandrahana	20201
Itremo	20203
Fenoarivo	20205
Soavina	20207
Ambondromisotra	20209
Ambatomifanongoa	20211
Amborompotsy	20213
Mandrosonoro	20215
Mangataboahangy	20217
<b>AMBOSITRA</b>	<b>203</b>
Ambositra	20301
Ambositra II	20303
Ankazoambo	20305
Ivony Miaramasia	20307
Andina Firaisana	20309
Imerina Imady	20311
Ivato	20313
Tsarasaotra	20315
Marosoa	20317
Fahizay Ambatolahimasina	20319
Alakamisy Ambohitajo	20321
Kianjandrakefina	20323
Ambalamanakana	20325
Ilaka Afovoany	20329
Ihadilalana Ambohinamboar	20331
Ambatofitorahana	20339
Antoetra	20341
Mahazina Ambohipierenana	20343
Sahatsiho Ambohimanjaka	20345
Ambohimitombo	20349
Ambinanindrano	20355
<b>FANDRIANA</b>	<b>204</b>
Fandriana	20401
Milamaina	20402
Sahamadio Fisakana	20405
Fiadanana	20407
Tsarazaza	20409
Tatamalaza	20411
Ankarinoro	20413
Sandrandahy	20415
Mahazoarivo	20417
Miarinavaratra	20419
Alakamisy Ambohimahazo	20421
Imito	20423

NOM	CODE
<b>AMBALAVAO</b>	<b>205</b>
Ambalavao	20501
Manamisoa	20503
Iarintsena	20505
Ambohimandroso	20507
Anjoma	20509
Kirano Soamifanaraka	20511
Sendrisoa	20513
Besoa	20515
Mahazony	20517
Ambinanindovoka	20519
Ankaramena	20521
Ambohimahamasina	20523
Miarinarivo	20525
Vohitsaoka	20527
Fenoarivo	20529
<b>IFANADIANA</b>	<b>206</b>
Ifanadiana	20601
Tsaratana	20603
Ranomafana	20605
Androrangavola	20607
Ambohimiera	20609
Antsindra	20611
Ambohimanga Atsimo	20613
Analampasina	20615
Fasintsara	20617
Maroharatra	20619
<b>NOSY VARIKA</b>	<b>207</b>
Nosy Varika	20701
Ambahy	20703
Fiadanana	20705
Sahavato	20707
Vohilava	20709
Vohitrandrahana	20711
Soavina	20713
Ambodilafa	20715
Ampasinambo	20717
Befody	20719
<b>AMBOHIMAHASOA</b>	<b>208</b>
Ambohimahasoa	20801
Ampitana	20803
Ankerana	20805
Manandroy	20807
Ankafina	20809
Sahave	20811
<i>Mora Feno</i>	20813
<i>Kalala</i>	20815
Vohiposa	20817
Ambatosoa	20819
Isaka	20821
Ambohinamboarina	20823
Tamboharivo Sahatona	20825
Befeta	20827
Fiadanana	20829

<b>NOM</b>	<b>CODE</b>
<b>MANANJARY</b>	<b>209</b>
Mananjary	20901
Tsaravary	20903
Mahatsara Atsimo	20905
Tsiatosika	20907
Mahatsara Iefaka	20909
Marokarima	20911
Morafeno	20913
Antsenavolo	20915
Marosangy	20917
Ambohimiarina II	20919
Andranambolava	20921
Vohilava	20923
Mahela	20925
Mahavoky Avaratra	20927
Andonabe	20929
Ambohinihaonana	20931
Marofototra	20933
Vatohandrina	20935
Ambalahosy Avaratra	20937
Ambodinonoka	20939
Kianjavato	20941
Sandrohy	20943
Anosimparihy	20945
Manakana Avaratra	20947
Namorona	20949

<b>MANAKARA</b>	<b>210</b>
Manakara Tanambe	21001
Tataho	21003
Marofarihy	21005
Ambila	21007
Sorombo	21009
Mizilo Gara	21011
Ambohitsara M	21013
Sahasinaka	21015
Amboanjo Ifaho	21017
Vohimasy	21019
Lokomby	21021
Ambahive	21023
Vohimanitra	21025
Mitanty	21027
Bekatra	21029
Ampasimanjeva	21031
Mavorano	21033
Vohimasina	21035
Sahasondry	21037
Fenomby	21039
Ambalavero	21041
Amborondra	21043
Mahabako	21045
Mahamaibe	21047
Ampasimpotsy	21049
Anteza	21051
Saharefo	21053

<b>IKONGO</b>	<b>211</b>
Ikongo	21101
Ambatofotsy	21103
Manampatrana	21105
Ifanirea	21107
Tolongoina	21109
Ankarimbelo	21111

<b>NOM</b>	<b>CODE</b>
<b>VOHIPENO</b>	<b>212</b>
Vohipeno	21201
Vohitrindry	21203
Ivato Savana	21205
Mahabo	21207
Ankarimbary	21209
Lanivo	21211
Nato	21213
Mahasoabe	21215
Onjatsy	21217
Andemaka	21219
Ifatsy	21221
Ilakatra	21223
Sahalava	21225
Mahazoarivo	21227

<b>FARAFANGANA</b>	<b>213</b>
Farafangana	21301
Vohimasy	21303
Anosivelo	21305
Anosy	21307
Vohitromby	21309
Ivandrika	21311
Manambotra Atsimo	21313
Mahavelo	21315
Mahafasa Afovoany	21317
Amporoforo	21319
labohazo	21321
Tangainony	21323
Beretra Bevoay	21325
Ambohigogo	21327
Maheriraty	21329
Mahabo Mananivo	21331
Ambohimandroso	21333
Ankarana Miraihina	21335
Evato	21337
Etrotroka	21339
Ambalavato	21341
Efatsy Anandroza	21343
Tovona	21345
Ambalatany	21347
Sahamadio	21349
Fenoarivo	21351
Antseranambe	21353
Ihorombe	21355
Vohilengo	21357
Marovandrika	21359

<b>VANGAINDRANO</b>	<b>214</b>
Vangaindrano	21401
Ampasimalemy	21403
Tsiatety	21405
Soamanova	21407
Lopary	21409
Vohitrambo	21411
Lohafary	21413
Matanga	21415
Vohipaho	21417
Ranomena	21419
Ambongo	21421
Iara	21423
Bevata	21425
Manambondro	21427
Fenoambany	21429
Isahara	21431
Amparihy Atsinanana	21433



**NOM  
MIDONGY ATSIMO**

Midongy Atsimo  
Andranolalina  
Lavaraty

**IHOZY**

Ihosal  
Ankily  
Irina  
Sahambano  
Analaliry  
Mahasoala  
Ambatolahy  
Zazafotsy  
Sakalalina  
Satrokala  
Analavoka  
Ranohira  
Menamaty Iloto

**VONDROZO**

Vondrozo  
Mahatsinjo  
Mahazoarivo  
Vohimary  
Ambohimana  
Karianga  
Ivato  
Mahavelo  
Andakana  
Moroteza

**IVOHIBE**

Ivohibe  
Antambohobe  
Maropaika  
Ivongo

**IKALAMAVONY**

Ikalamavony  
Mangidy  
Solila  
Ambatomainty  
Fitampito  
Sakay  
Tsitondroina  
Tanamarina

**CODE****215**

21501  
21503  
21505

**216**

21601  
21603  
21605  
21607  
21609  
21611  
21613  
21615  
21617  
21619  
21621  
21623  
21625

**217**

21701  
21703  
21705  
21707  
21709  
21711  
21713  
21715  
21717  
21719

**218**

21801  
21803  
21805  
21807

**219**

21901  
21903  
21905  
21907  
21909  
21911  
21913  
21915

**NOM****FIANARANTSOA II**

Andrainjato  
Ambalakely  
Soaindrana  
Ivoamba  
Taindambo  
Ranoroahina  
Talata Ampano  
Ankarinarivo Manirisoa  
Iavonomby Vohibola  
Nasandratrony  
Ambalamahasoala  
Maneva  
Alakamisy Ambohimaha  
Andoharanomaitso  
Mahasoabe  
Andranovorivato  
Androy  
Alatsinainy Ialamarina  
Isorana  
Alakamisy Itenina  
Ambondrona  
Fandranda  
Vohimarina  
Anjoma Itsara  
Soatanana  
Vohitrafeno  
Fanjakana  
Mahaditra  
Vinanitelo  
Ambalamidera II  
Mahazoarivo

**IAKORA**

Iakora  
Ranotsara Avaratra  
Begogo

**BEFOTAKA**

Befotaka  
Marovotsika  
Ranotsara Atsimo

**MANANDRIANA**

Ambovombe Afovoany  
Ambohimahazo  
Anjoma Nandihizana  
Ambohimilanja  
Ambohipo  
Anjoman'Ankona  
Vinany Andakatanikely  
Talata Vohimena  
Ambatomarina

**CODE****220**

22001  
22003  
22005  
22007  
22009  
22011  
22013  
22015  
22017  
22019  
22021  
22023  
22025  
22027  
22029  
22031  
22033  
22035  
22037  
22039  
22041  
22043  
22045  
22047  
22049  
22051  
22053  
22055  
22057  
22059  
22061

**221**

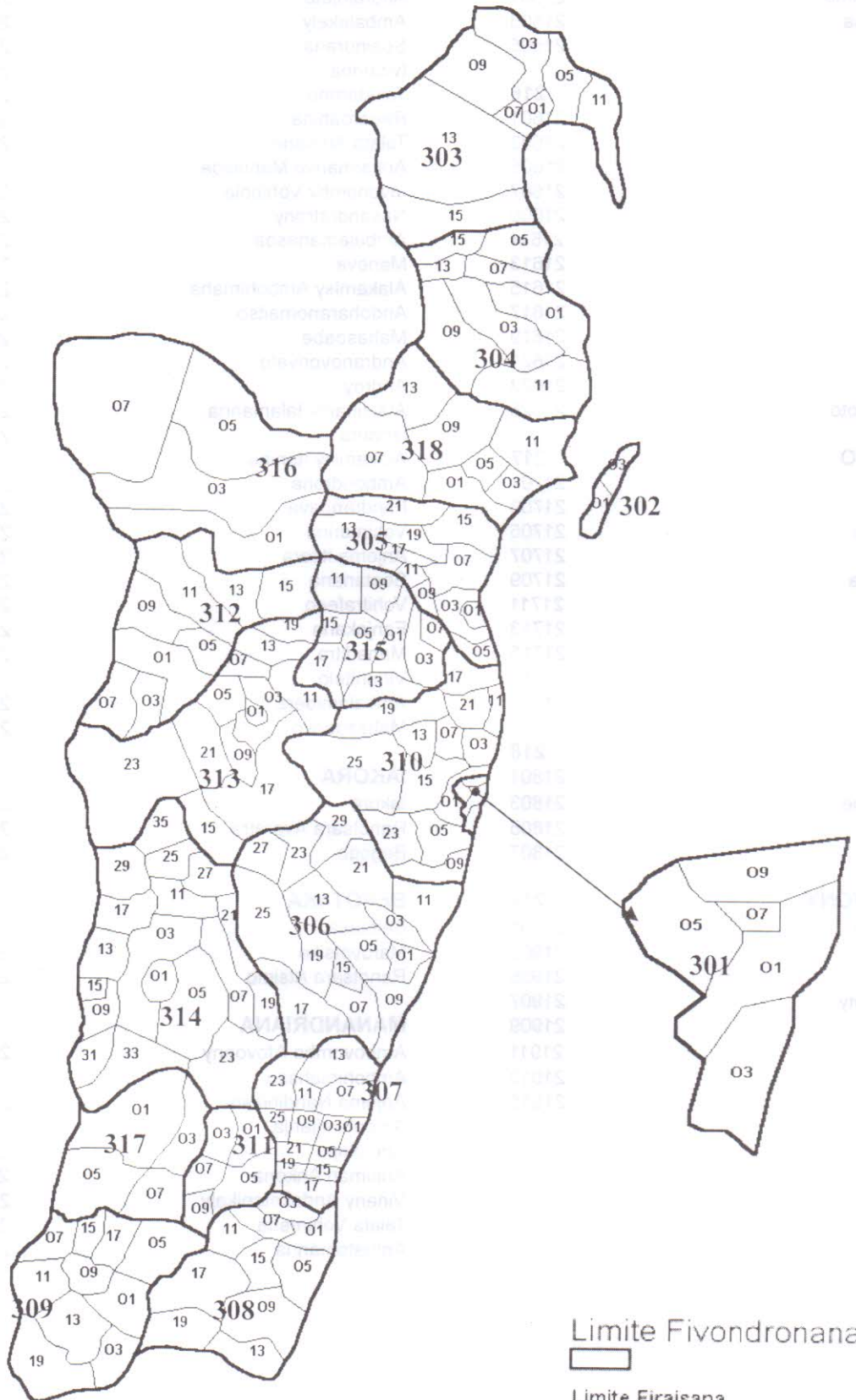
22101  
22103  
22105

**222**

22201  
22203  
22205

**223**

22301  
22303  
22305  
22307  
22309  
22311  
22313  
22315  
22317



**NOM** **CODE**  
**TOAMASINA** **3**

**TOAMASINA I** **301**

Ambodimanga Toamasina I 30101  
Anjoma 30103  
Morarano 30105  
Tanambao V 30107  
Ankirihiy 30109

**NOSY BORAHA** **302**

Ambodifotatra 30201  
Loukinty 30203

**MAROANTSETRA** **303**

Maroantsetra 30301  
Ankadimbazaha Anjanazana 30303  
Andranofotsy 30305  
Ankofa 30307  
Ambinanitelo 30309  
Anjahana 30311  
Voloina 30313  
Rantabe 30315

**MANANARA AVARATRA** **304**

Mananara Avaratra 30401  
Antanambaobe 30403  
Manambolosy 30405  
Ambodiampana 30407  
Sandrakatsy 30409  
Antanambe 30411  
Saromaona 30413  
Vanono 30415

**FENOARIVO ATSIANANANA** **305**

Fenoarivo Atsinanana Ambo 30501  
Ambodimanga II 30503  
Mahambo 30505  
Ampasina Maningory 30507  
Tsaratampona I 30509  
Vohilengo 30511  
Saranambana 30513  
Ampasimbe Manantsatrana 30515  
Miorimivalana 30517  
Vohipeno 30519  
Antsiatsiaka 30521

**NOM** **CODE**  
**VOHIBINANY** **306**

Vohibinany 30601  
Vohitranivona 30603  
Anivorano Atsinanana 30605  
Mahatsara 30607  
Andevoranto 30609  
Ambinaninony 30611  
Fetraomby 30613  
Vohipeno 30615  
Ranomafana 30617  
Fanasana 30619  
Ambalarondra 30621  
Maroseranana 30623  
Lohariandava 30625  
Ambohimana 30627  
Anjahamana 30629

**VATOMANDRY** **307**

Vatomandry 30701  
Ambodivoananto 30703  
Maintinandry 30705  
Sahamatevina 30707  
Antanambao Mahatsara 30709  
Ambalavolo 30711  
Amboditavolo 30713  
Ilaka Atsinanana 30715  
Tsiyangiana 30717  
Ampasimadinika 30719  
Ifasina I 30721  
Ambalabe 30723  
Ifasina II 30725

**MAHANORO** **308**

Mahanoro 30801  
Tsaravinany 30803  
Ambodiharina 30805  
Manjakandriana 30807  
Masomeloka 30809  
Ambinanidilana 30811  
Ambodibonara 30813  
Ankazotsifantatra 30815  
Ambinanindrano 30817  
Befotaka 30819

**MAROLAMBO** **309**

Marolambo 30901  
Betampona 30903  
Andonabe Atsimo 30905  
Ambalapaiso II 30907  
Ambohimilanja 30909  
Ambatofisaka II 30911  
Androrangavola 30913  
Amboasary 30915  
Lohavanana 30917  
Ambodinonoka 30919



<b>NOM</b>	<b>CODE</b>
<b>TOAMASINA II</b>	<b>310</b>
Toamasina Ambanivohitra	31001
Antetezambaro	31003
Fanandrana	31005
Ambodiriana	31007
Ampasimadinika Manambolo	31009
Mahavelona (Foulpointe)	31011
Sahambala	31013
Ambodilazana	31015
Ampasimbe	31017
Mangabe	31019
Andondabe	31021
Andranobolaha	31023
Fito	31025

<b>ANTANAMBAO MANAMPOTSY</b>	<b>311</b>
Antanambao Manampotsy	31101
Mahela	31103
Saivaza	31105
Antanandehibe	31107
Manakana	31109

<b>AMPARAFARAVOLA</b>	<b>312</b>
Amparafaravola	31201
Ambatomainty	31203
Ambohitrarivo	31205
Morarano Chrome	31207
Ambohijanahary	31209
Tanambe	31211
Amboavory	31213
Vohimena	31215

<b>AMBATONDRAZAKA</b>	<b>313</b>
Ambatondrazaka	31301
Feramanga Avaratra	31303
Ampitatsimo	31305
Ambohitsilaozana	31307
Ilafy	31309
Manakambahiny Andrefana	31311
Ambatosoratra	31313
Andilanatoby	31315
Didy	31317
Imerimandroso	31319
Manakambahiny Atsinanana	31321
Soalazaina	31323

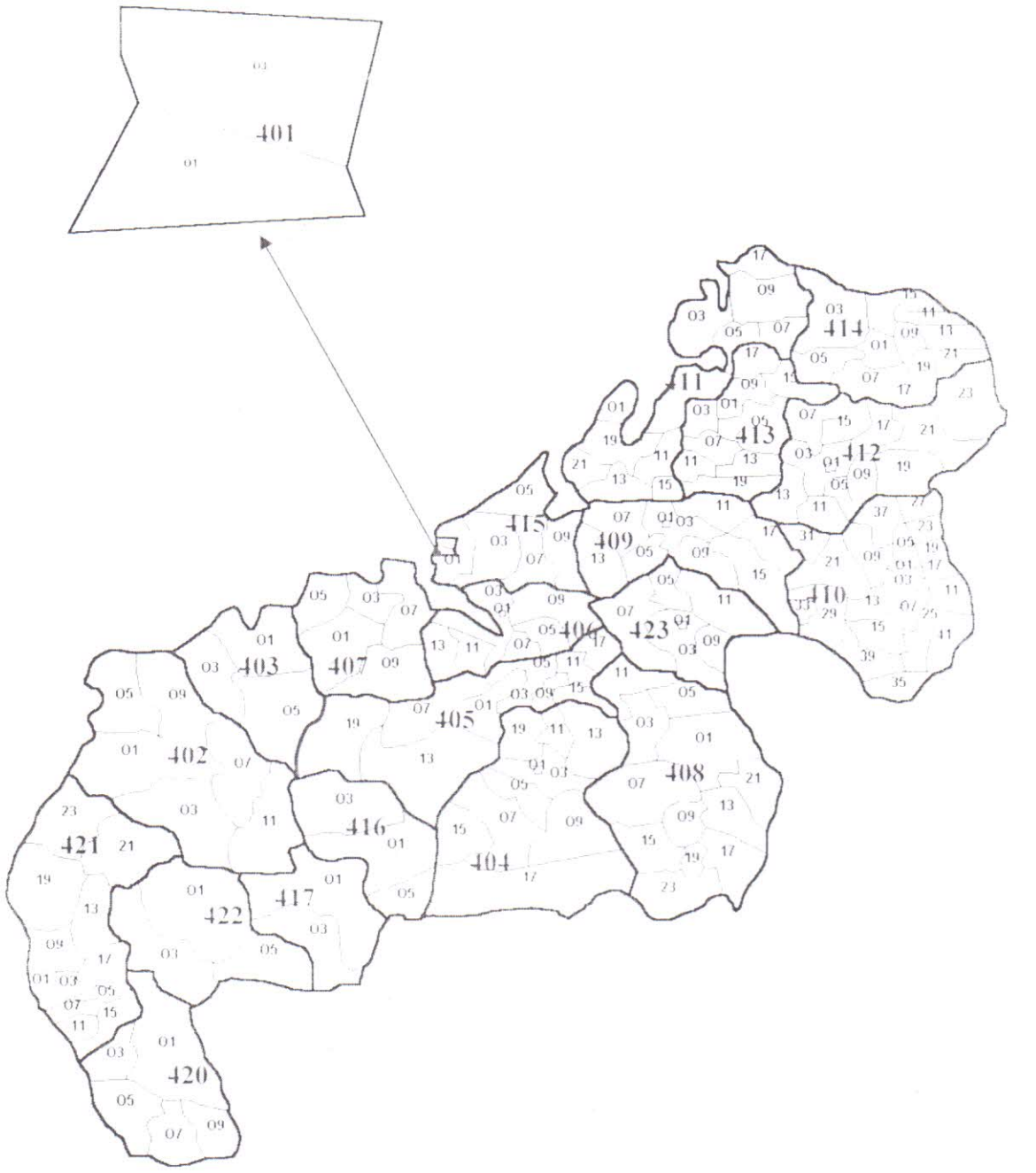
<b>NOM</b>	<b>CODE</b>
<b>MORAMANGA</b>	<b>314</b>
Moramanga	31401
Ambohibary	31403
Ampasimpotsy	31405
Andasibe	31407
Anosibe Ifody	31409
Morarano Gara	31411
Belavabary	31413
Sabotsy Anjoro	31415
Ambohidronono	31417
Beforona	31419
Ambatovola	31421
Lakato	31423
Amboasary	31425
Fierenana	31427
Mandialaza	31429
Antanandava	31431
Beparasy	31433
Andaingo	31435

<b>VAVATENINA</b>	<b>315</b>
Vavatenina	31501
Maromitety	31503
Ambohibe	31505
Ampasimazava	31507
Anjahambe	31509
Andasibe	31511
Miarinarivo	31513
Sahatavy	31515
Ambodimangavalo	31517

<b>ANDILAMENA</b>	<b>316</b>
Andilamena	31601
Antanimenabaka	31603
Maroadabo	31605
Miarinarivo	31607

<b>ANOSIBE AN'ALA</b>	<b>317</b>
Anosibe An'Ala	31701
Ampandoantraka	31703
Antandrokomby	31705
Longozabe	31707

<b>SOANIERANA IVONGO</b>	<b>318</b>
Soanierana Ivongo	31801
Antanifotsy	31803
Ambodiampana I	31805
Andapafito	31807
Ambahoabe	31809
Manompana	31811
Antenina	31813



Limite Fivondroniana  
 Limite Firaiana

NOM	CODE
<b>MAHAJANGA</b>	<b>401</b>
Mahajanga	40101
Mahabibo	40103
<b>BESALAMPY</b>	<b>402</b>
Besalampy	40201
Marovoay Atsimo	40203
Soanenga	40205
Bekodoka	40207
Ankasakasa	40209
Mahabe	40211
<b>SOALALA</b>	<b>403</b>
Soalala	40301
Ambohipaky	40303
Andranomavo	40305
<b>MAEVATANANA</b>	<b>404</b>
Andranomangatsiaka	40401
Maevatanana Ambanivohitra	40403
Bemokotra	40405
Mahazoma	40407
Antsiafabositra	40409
Tsararano	40411
Ambalanjanakomby	40413
Maria	40415
Andriba	40417
Mangabe	40419
<b>AMBATO BOINA</b>	<b>405</b>
Ambato Boina	40501
Ambarimay	40503
Ankijabe	40505
Madirovalo	40507
Anjiajia	40509
Tsaramandroso	40511
Ankirihitra	40513
Andranomamy	40515
Manerinerina	40517
Sitampiky	40519
<b>MAROVOAY</b>	<b>406</b>
Marovoay Ambonivohitra	40601
Marovoay Ambanivohitra	40603
Ambolomoty	40605
Tsararano	40607
Ankazomborona	40609
Manaratsandry	40611
Bemaharivo	40613

NOM	CODE
<b>MITSINJO</b>	<b>407</b>
Mitsinjo	40701
Antongomena Bevary	40703
Matsakabanja	40705
Katsepy	40707
Bekipay	40709
<b>TSARATANANA</b>	<b>408</b>
Tsaratanana	40801
Bekapaika	40803
Tsararova	40805
Betrandraka	40807
Keliloha	40809
Sarobaratra	40811
Ampandrana	40813
Andriamena	40815
Ambakireny	40817
Brieville	40819
Sakoamadinika	40821
Manakana	40823
<b>BORIZINY VAOVAO (Port Bergé)</b>	<b>409</b>
Boriziny Vaovao	40901
Ambanjabe	40903
Tsarahasina	40905
Tsingia	40907
Andranomeva	40909
Leanja	40911
Tsinjomitondraka	40913
Marovato	40915
Ambodimahabibo	40917
<b>MANDRITSARA</b>	<b>410</b>
Mandritsara	41001
Antanandava	41003
Antsoha	41005
Tsaratanana	41007
Kalandy	41009
Antsirabe Afovoany	41011
Amboabo	41013
Manampaneva	41015
Ambarikorano	41017
Ambaripaika	41019
Ambalakitray	41021
Antsatramidola	41023
Marotandrano	41025
Ambilombe	41027
Andohajango	41029
Anjiabe	41031
Ambohisoa	41033
Ampatakamaroreny	41035
Ankiabe-Salohy	41037
Ambodiadabo	41039
Antanambaon'Amberina	41041



NOM	CODE
<b>ANALALAVA</b>	<b>411</b>
Analalava	41101
Amboloboza	41103
Befotaka Avaratra	41105
Ambaliha	41107
Maromandia	41109
Marovatolena	41111
Andriambavontsona	41113
Marovantaza	41115
Ankaramy	41117
Antonibe	41119
Mahadrodroka	41121

NOM	CODE
<b>BEFANDRIANA AVARATRA</b>	<b>412</b>
Befandriana Avaratra	41201
Morafeno	41203
Ambodimotso Atsimo	41205
Tsiamalao	41207
Maroamalona	41209
Tsarahonenana	41211
Antsakanalabe	41213
Ambararata	41215
Ambolidibe Atsinanana	41217
Ankarongana	41219
Antsakabary	41221
Matsondakana	41223

NOM	CODE
<b>ANTSOHIHY</b>	<b>413</b>
Antsohihy	41301
Ankerika	41303
Ampandriankilandy	41305
Anahidrano	41307
Ambodimandresy	41309
Anjiamangirana	41311
Ambodimany	41313
Antsahabe	41315
Ambodimadiro	41317
Maroala	41319

NOM	CODE
<b>BEALANANA</b>	<b>414</b>
Bealanana	41401
Beandrarezona	41403
Antsamaka	41405
Ambatosia	41407
Ambatoriha	41409
Ambovonomby	41411
Analila	41413
Mangindrano	41415
Ambodisikidy	41417
Marotolana	41419
Ambodiadabo	41421

NOM	CODE
<b>MAHAJANGA II</b>	<b>415</b>
Belobaka Boanamaray	41501
Ambalakida	41503
Mariarano	41505
Bekobay	41507
Mahajamba Usine	41509

NOM	CODE
<b>KANDREHO</b>	<b>416</b>
Kandreho	41601
Antanimbaribe	41603
Betaimboay	41605

NOM	CODE
<b>AMBATOMAINTY</b>	<b>417</b>
Ambatomainty	41701
Sarodrano	41703

NOM	CODE
<b>ANTSALOVA</b>	<b>420</b>
Antsalova	42001
Soahany	42003
Masoarivo	42005
Trangahy	42007
Bekopaka	42009

NOM	CODE
<b>MAINTIRANO</b>	<b>421</b>
Maintirano	42101
Mafajijjo	42103
Antsakoalamoty	42105
Betanatanana	42107
Andrea	42109
Ankisatra	42111
Marohazo	42113
Antsondrodava	42115
Belitsaka	42117
Tambohorano	42119
Antsaidoha Bebao	42121
Berevo Ranobe	42123

NOM	CODE
<b>MORAFENOBE</b>	<b>422</b>
Morafenobe	42201
Andramy	42203
Beravina	42205

NOM	CODE
<b>MAMPIKONY</b>	<b>423</b>
Mampikony Ambonivohitra	42301
Mampikony Ambanivohitra	42303
Ambohitoaka	42305
Bekoratsaka	42307
Komajia	42309
Ampasimatera	42311



**NOM** **CODE**  
**TOLIARY** **5**

**TOLIARY I** **501**

Tanambao I	50101
Tanambao II	50103
Mahavatse I	50105
Mahavatse II	50107
Betania	50109
Besakoa	50111

**MANJA** **502**

Manja	50201
Beharona	50203
Anontsibe Sakalava	50205
Soaserana	50207
Ankiliabo	50209
Andranopasy	50211

**BEROROHA** **503**

Beroroha	50301
Fanjakana	50303
Behisatsy	50305
Marerano	50307
Mandronarivo	50309

**MOROMBE** **504**

Morombe I	50401
Morombe II	50403
Ambahikily	50405
Antongo Vaovao	50407
Nosy Ambositra	50409
Befandriana Atsimo	50411
Antanimieva	50413
Basibasy	50415

**ANKAZOABO ATSIMO** **505**

Ankazoabo Atsimo	50501
Tandrano	50503
Andranomafana	50505
Berenty	50507

**BETIOKY** **506**

Betioky Atsimo	50601
Beantake	50603
Masiaboay	50605
Antohabato	50607
Tameantsoa	50609
Tongobory	50611
Beavoha	50613
Bezaha	50615
Manalobe	50617
Andranomangatsiaka	50619
Soamanonga	50621
Fenoandala	50623
Soaserana	50625
Salobe	50627
Tanambao Ambony	50629
Belamoty	50631
Lazarivo	50633
Beheloke	50635

**NOM** **CODE**  
**AMPANIHY** **507**

Ampanihy Andrefana	50701
Anosa	50703
Amborompotsy	50705
Ankilizato	50707
Maniry	50709
Antaly	50711
Ankilimivory	50713
Ejeda	50715
Belafike Ambony	50717
Beahitse	50719
Gogogogo	50721
Androka	50723
Vohitany	50725
Beroy Atsimo	50727
Fotadrevo	50729
Itampolo	50731

**MORONDAVA** **508**

Morondava	50801
Androvabe	50803
Bemanonga	50805
Analaiva	50807
Laijoby	50809
Marofandilia	50811
Manometinay	50813
Befasy	50815
Belo Mariny Ranomasina	50817
Lavaravy Tsiamalaha	50819

**MAHABO** **509**

Mahabo	50901
Ankilivalo	50903
Tanandava II	50905
Ampanihy	50907
Ankilizato	50909
Mandabe	50911
Malaimbandy	50913
Beronono	50915
Tsimazava	50917

**BELON'I TSIRIBIHANA** **510**

Belon'i Tsiribihina	51001
Tsimafana	51003
Tsianaloka	51005
Serinam	51007
Amboalimena	51009
Ankalalobe	51011
Berevo	51013
Soaserana	51015

**MIANDRIVAZO** **511**

Miandrivazo	51101
Bemahatazana	51103
Manandaza	51105
Ankotrofotsy	51107
Ambatolahy	51109
Itondy	51111
Ankavandra	51113
Soaloka	51115
Betsipolitra	51117
Ambalabe	51119
Ankondromena	51121



<b>NOM SAKARAH</b>	<b>CODE 512</b>
Sakaraha	51201
Miary Lamatihy	51203
Mahaboboka	51205
Amboronabo	51207
Bereketa	51209
Andamasiny Vineta	51211
Andranolava	51213
Ambinany	51215
Mikoboka	51217

<b>BELOHA</b>	<b>513</b>
Beloha	51301
Tranovaho	51303
Kopoky	51305
Marolinta	51307
Tranoroa	51309

<b>TSIHOMBE</b>	<b>514</b>
Tsihombe	51401
Betanty	51403
Marovato	51405
Antaritarika	51407

<b>TAOLAGNARO</b>	<b>515</b>
Taolagnaro	51501
Ampasy Nahampoana	51503
Ifarantsa	51505
Manambaro	51507
Ankaramena	51509
Ranopiso	51511
Mahatalaky	51513
Enaniliha	51515
Enakara	51517
Ranomafana	51519
Bevoay	51521
Ampasimena	51523
Manantenina	51525

<b>AMBOVOMBE ANDROY</b>	<b>516</b>
Ambovombe	51601
Ambanisarika	51603
Ambonaivo	51605
Maroaloka	51607
Ambondro	51609
Sihanamaro	51611
Antanimora Atsimo	51613
Andalatanosy	51615
Jafaro	51617
Imanombo	51619

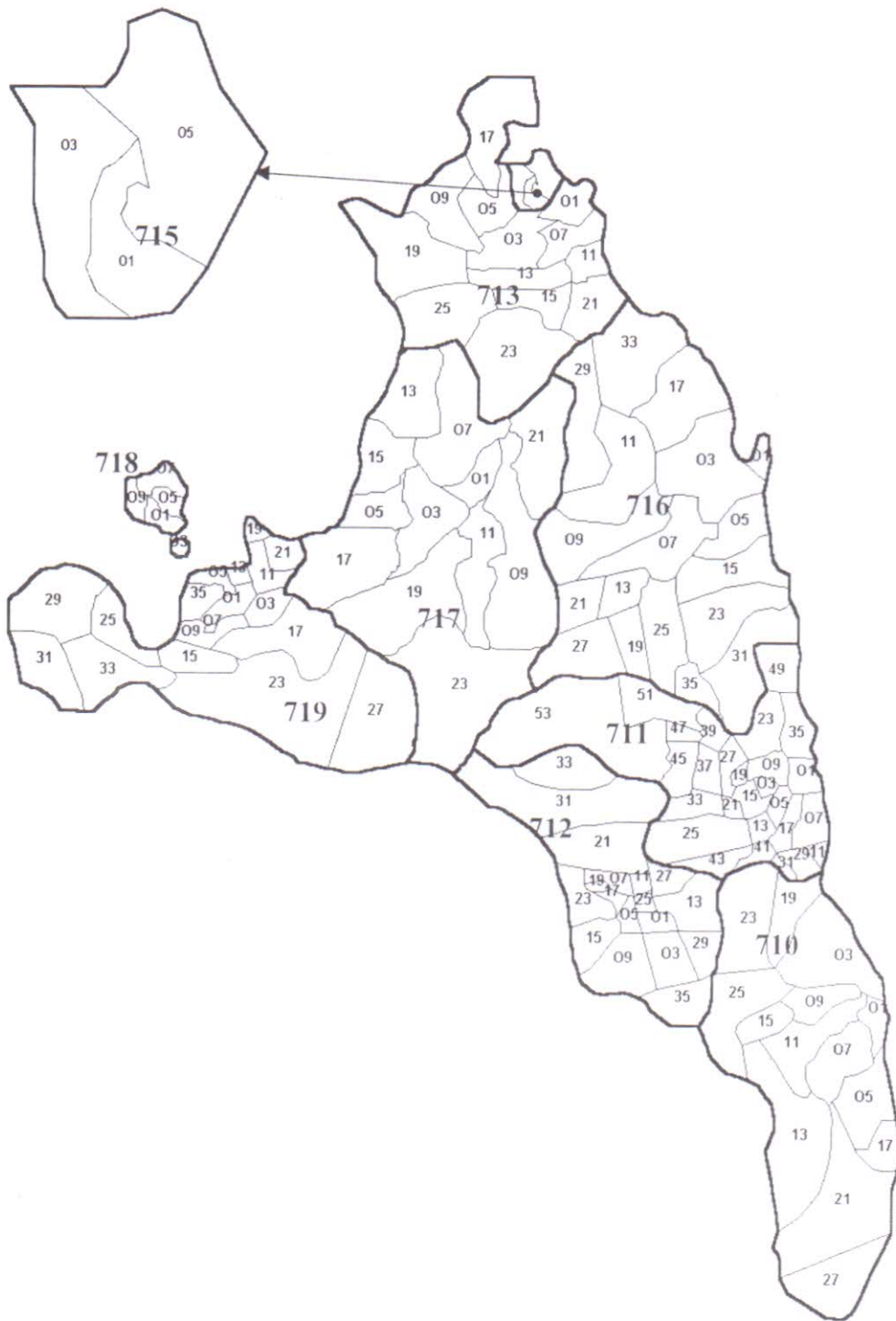
<b>BETROKA</b>	<b>517</b>
Betroka	51701
Tsaraitso	51703
Naninora	51705
Ambalaso	51707
Ivahona	51709
Analamary	51711
Ianabinda	51713
Benato Toby	51715
Mahabo	51717
Beapombo I	51719
Jangany	51721
Mahasoa Atsinanana	51723
Bekorobo	51725
laborotra	51727
Isoanala	51729
Ianakafy	51731
Andriandampy	51733
Ambatomivary	51735

<b>NOM BEKILY</b>	<b>CODE 518</b>
Morefeno Bekily	51801
Ankaranabo Avaratra	51803
Anja Avaratra	51805
Antsakoamaro	51807
Ambatosola	51809
Tsikolaky	51811
Manakompy	51813
Ambahita	51815
Belindo Mahasoa	51817
Beteza	51819
Tanandava	51821
Bekitro	51823
Beraketa	51825
Bevitiky	51827
Anivorano Mitsinjo	51829

<b>AMBOASARY ATSIMO</b>	<b>519</b>
Amboasary Atsimo	51901
Behara	51903
Tanandava Atsimo	51905
Sampona	51907
Ifotaka	51909
Tranomaro	51911
Maromby	51913
Elonty	51915
Esira	51917
Mahaly	51919
Manevy	51921
Tsivory	51923
Marotsiraka	51925
Tomboarivo	51927
Ebelo	51929

<b>TOLIARY II</b>	<b>520</b>
Mitsinjo Betanimena	52001
Belalanda	52003
Betsinjaka	52005
Miary	52007
Maromiandra	52009
Ambohimahavelona	52011
Ianantsony	52013
Ambolofoty	52015
Ankilimalinike	52017
Antanimena	52019
Marofoty	52021
Tsianisiha	52023
Manombo Atsimo	52025
Andranovory	52027
Ankoraobato	52029
Ankililoaka	52031
Analamisampy	52033

<b>BENENITRA</b>	<b>521</b>
Benenitra	52101
Ianapera	52103
Ehara	52105



Limite Fivondronana



Limite Firaisana



NOM	CODE
-----	------

ANTSIRANANA	7
-------------	---

ANTALAHA	710
----------	-----

Antalaha Ambonivohitra	71001
Ampahana	71003
Ampohibe	71005
Antombana	71007
Antsahanoro	71009
Antananambo	71011
Marofinaritra	71013
Sarahandrano	71015
Ambalabe	71017
Ambinanifaho	71019
Ambohitalanana	71021
Lanjarivo	71023
Antsambalahy	71025
Vinanivao	71027

SAMBAVA	711
---------	-----

Sambava	71101
Ambariotelo	71103
Ambohimalaza	71105
Farahalana	71107
Nosiarina	71109
Maheva	71111
Ambodivoara	71113
Anjinjaomby	71115
Morafeno	71117
Analamaho	71119
Ambohimitsinjo	71121
Anjangoveratra	71123
Antsiradrano	71125
Marogaona	71127
Marojala	71129
Andasibe	71131
Andrahanjo	71133
Bemanevika	71135
Amboangibe	71137
Antindra	71139
Ambodiampana	71141
Maroambihy	71143
Beanantsindra	71145
Anjialava	71147
Tanambao Daoud	71149
Antsahavaribe	71151
Bevonotra	71153

NOM	CODE
-----	------

ANDAPA	712
--------	-----

Andapa	71201
Tanandava	71203
Ankiakabe Avaratra	71205
Belaoka Marovato	71207
Ambodimanga I	71209
Marovato	71211
Andrakata	71213
Bealampona	71215
Matsohely	71217
Andranomena	71219
Ambalamanasy II	71221
Ambodiangezoka	71223
Betsakotsako	71225
Belaoka Lokoho	71227
Anoviara	71229
Doany	71231
Anjialavabe	71233
Antsahamena	71235

ANTSIRANANA II	713
----------------	-----

Ramena	71301
Sakaramy	71303
Antsahampano	71305
Mahavanona	71307
Mangaoka	71309
Andrafiabe	71311
Anketrakabe	71313
Sadjoavato	71315
Andranovondronina	71317
Andranofanjava	71319
Ankarongana	71321
Anivorano Avaratra	71323
Bobasakoa	71325

ANTSIRANANA I	715
---------------	-----

Antsiranana Afovoany	71501
Antsiranana Andrefana	71503
Antsiranana Atsinanana	71505



<b>NOM</b>	<b>CODE</b>
<b>VOHIMARINA</b>	<b>716</b>
Vohimarina	71601
Ampondra	71603
Fanambana	71605
Milanoa	71607
Bobakindro	71609
Daraina	71611
Ambalasarana	71613
Tsarabaria	71615
Nosibe	71617
Andravory	71619
Andrafainkona	71621
Ampanefena	71623
Ambinanin'Andravory	71625
Amboriala	71627
Maromokotra	71629
Antsirabe Avaratra	71631
Ampisikinana	71633
Belambo	71635

<b>AMBILOBE</b>	<b>717</b>
Ambilobe	71701
Mantaly	71703
Ampondralava	71705
Tanambao Marivorahona	71707
Ambakirano	71709
Ambatoben'Anjavy	71711
Antsaravibe	71713
Antsohimbondrona	71715
Anjiabe Ambony	71717
Beramanja	71719
Betsiaka	71721
Ambarakaraka	71723

<b>NOSY BE</b>	<b>718</b>
Antsirambazaha Hell-Ville	71801
Ampangorina	71803
Ambatozavavy	71805
Bemanondrobe	71807
Dzamandzary	71809

<b>NOM</b>	<b>CODE</b>
<b>AMBANJA</b>	<b>719</b>
Ambanja	71901
Antsifitry	71903
Ambohimena	71905
Antsatsaka	71907
Antranokarany	71909
Antsakoamanondro	71911
Ambalahonko	71913
Ankingameloka	71915
Bemaneviky I	71917
Antafiambotry	71919
Maherivaratra	71921
Marovato	71923
Ambaliha	71925
Marotolana	71927
Bemaneviky Andrefana	71929
Anorotsangana	71931
Antsirabe	71933
Ankatafa	71935